


REPUBLIKA HRVATSKA  
OSJEČKO-BARANJSKA ŽUPANIJA  
SKUPŠTINA

*Materijal za sjednicu*



**INFORMACIJA O PROBLEMATICI  
RAZMINIRANJA NA PODRUČJU  
OSJEČKO-BARANJSKE ŽUPANIJE**

*Materijal pripremili:*

- *Upravni odjel za gospodarstvo i regionalni razvoj Osječko-baranjske županije*
- *Hrvatski centar za razminiranje, Podružnica Istok*

Osijek, lipnja 2017.

# INFORMACIJA O PROBLEMATICI RAZMINIRANJA NA PODRUČJU OSJEČKO-BARANJSKE ŽUPANIJE

## I. UVOD

Republika Hrvatska se zbog posljedica ratnih operacija na njenom teritoriju tijekom Domovinskog rata suočila sa značajnim sigurnosnim problemom, zagađenošću životnog prostora minskoeksplozivnim sredstvima i neeksplozivnim ubojnim sredstvima (nadalje u tekstu: MES i NUS).

Dalekosežne posljedice sigurnosne ugroženosti stanovništva, kao i nemogućnost korištenja miniranog prostora, snažno utječu već dugi niz godina na razvoj onih područja koja su bila zahvaćena ratnim događanjima, a time i na razvoj društva u cjelini. Posljedice su višeznačajne, one su sigurnosne, gospodarske, ekološke i socijalne naravi.

Stalna prijetnja stradavanja građana Republike Hrvatske predstavlja prioritet i snažan poticaj za aktiviranje društva u rješavanju ove problematike. Zbog nedostupnosti površina koje su minski sumnjive nije moguće iskoristiti njihov gospodarski potencijal (poljoprivredne površine, šumski kompleksi i sl.), onemogućena je provedba protupožarne zaštite, nadziranja državne granice, provedba različitih akcija spašavanja, provedba mjera zaštita od poplava i postupanja nakon tehnoloških akcidenata. Iz navedenog se zaključuje kako miniranost ima neposredan utjecaj na provedbu mjera zaštite života i imovine građana i kako je nužno potrebno razvijati i nadograđivati sustav koji će uspješno riješiti minski problem.

Kako bi Republika Hrvatska sustavno, temeljito, kvalitetno i učinkovito pristupila rješavanju problema minske zagađenosti, 1996. godine donesen je Zakon o razminiranju ("Narodne novine" broj 19/96.). Ovim Zakonom uređeno je obavljanje razminiranja područja u Republici Hrvatskoj, utvrđena su tijela nadležna za provedbu razminiranja, prava i obveze zaposlenika u pravnim osobama ovlaštenim za obavljanje poslova razminiranja, te nadzor nad provedbom ovoga Zakona. Njegovom primjenom kroz vrijeme, ustanovljena je potreba za različitim izmjenama i dopunama, te je zbog poboljšanja propisa 2005. godine donesen novi: Zakon o humanitarnom razminiranju ("Narodne novine" broj 153/05.), koji je dva puta mijenjan i dopunjavao ("Narodne novine" broj 63/07. i 152/08.), a u 2015. godini je donesen Zakon o protuminskog djelovanju ("Narodne novine" broj 110/15.).

Republika Hrvatska je u prosincu 1997. godine ratificirala "Ottawsku konvenciju" - Konvenciju o zabrani uporabe, proizvodnje, uvoza, izvoza i skladištenja protupješačkih mina koju je ratificirao Hrvatski sabor 24. travnja 1998. godine. Time je Republika Hrvatska u međunarodnoj borbi protiv protupješačkih mina, zajedno s ostalim zemljama potpisnicima, preuzela odgovornost provođenja svih obveza iz Konvencije. Zajedno sa svim ostalim poduzetim aktivnostima pokazala je osvjiještenost o zastrašujućim posljedicama miniranja i potvrdila svoju namjeru rješavanja minskog problema kroz razvoj protuminskog djelovanja.

Također, Republika Hrvatska u prosincu 2008. godine u Oslu potpisuje Konvenciju o kasetnom streljivu, koju ratificira u kolovozu 2009. godine. Konvencijom se zabranjuje korištenje, prijenos i skladištenje kasetnog streljiva. Zemlje potpisnice obvezuje se na utvrđivanje i čišćenje područja zagađenog kasetnim streljivom, kao i na uništavanje uskladištenog kasetnog streljiva u roku od 8 godina.

**Na devetom Sastanku zemalja potpisnica Ottawske konvencije koji se održavao od 24. do 28. studenog 2008. godine u Ženevi,** Republika Hrvatska je zajedno s još 14 zemalja uspješno predstavila svoj zahtjev za produljenje roka za ispunjenje obveza po članku 5. po kojem su zemlje članice dužne ukloniti sve protupješačke mine na području svoje jurisdikcije. Osim Republici Hrvatskoj, produžetak roka do 2019. godine odobren je i:

1. Bosni i Hercegovini,
2. Čadu,
3. Danskoj,
4. Ekvadoru,
5. Jordanu,
6. Mozambiku,
7. Nikaragvi,
8. Peruu,
9. Senegalu,
10. Tajlandu,
11. Velikoj Britaniji,
12. Venezueli,
13. Jemenu,
14. Zimbabveu.

Hrvatska delegacija u kojoj su osim zamjenika ravnatelja Hrvatskog centra za razminiranje bili predstavnici Ministarstva vanjskih poslova i europskih integracija, Ministarstva obrane i Misije Republike Hrvatske pri UN-u, u kratkoj je prezentaciji predstavila dosadašnja postignuća, ali i planirane aktivnosti u razdoblju sljedećih 10 godina kao i sve preduvjete koji se moraju ispuniti kako bi se ispunile obveze preuzete Ottawskom konvencijom.

Hrvatsko izvješće je od strane radne grupe koja je analizirala zahtjeve zemalja, ocijenjeno kao izuzetno cjelovito i detaljno, a većina sudionika rasprave koja je uslijedila ocijenila je hrvatski plan ambicioznim, ali i očekivanim s obzirom na visoke standarde koji su do sada postavljeni te impresivne rezultate.

Zbog prepoznate potrebe za koordinacijom i razvojem sustava protuminskog djelovanja, u veljači 1998. godine Vlada Republike Hrvatske Uredbom osniva Hrvatski centar za mine, a zatim u studenome iste godine Uredbom mijenja ime u Hrvatski centar za razminiranje. Hrvatski centar za razminiranje javna je ustanova koja ima ulogu operativnog državnog tijela za organiziranje i provedbu djelatnosti iz protuminskog djelovanja. Hrvatski centar za razminiranje, od osnutka do danas, promovirao se u značajnu instituciju koja je razvila kvalitetni i cijenjeni sustav razminiranja, međunarodno priznat.

Sukladno Zakonu o humanitarnom razminiranju ("Narodne novine" broj 153/05., 63/07., 152/08. i 110/15.) Hrvatski centar za razminiranje (nadalje u tekstu: HCR) kao javnu ovlast obavlja poslove:

- općeg i tehničkog izvida u cilju prikupljanja i obrade podataka o minski sumnjivim, miniranim, odnosno razminiranim područjima i/ili građevinama, o pronađenim i uništenim MES-a i ostalim tehničkim značajkama minski sumnjivih područja,
- preuzimanja pretraženog ili razminiranog područja i/ili građevine nakon obavljenoga završnog nadzora,
- ocjenjivanja sposobnosti ovlaštenih pravnih osoba ili obrtnika za obavljanje poslova humanitarnog razminiranja.

Hrvatski centar za razminiranje obavlja i poslove:

- obilježavanja minski sumnjivih područja i/ili građevina,
- izrade idejnih i dopunskih projekata pretraživanja i razminiranja te izrade izvedbenog projekta tehničkog izvida,
- pirotehničkoga kontrolnog pregleda,
- stručnog nadzora,
- razminiranja za potrebe obavljanja očevida po zahtjevu istražnog suca,
- istraživanja i razvoja tehnologije razminiranja,

- pružanja stručne pomoći i davanja potrebnih podataka nadležnim tijelima o opasnostima od MES-a i NUS-a,
- koordinacije u upoznavanju stanovništva o opasnostima od mina te poduzimanja mjera zaštite i spašavanja stanovništva u suradnji s Državnom upravom za zaštitu i spašavanje,
- koordinacije pomoći stradalima od MES-a i NUS-a,
- suradnje s međunarodnim subjektima u humanitarnom razminiranju,
- izrade Prijedloga Nacionalnog programa i Plana,
- izrade izvješća o provedbi Plana.

U razdoblju od osnutka Hrvatskog centra za razminiranje do 2016. godine ukupno je Republici Hrvatskoj u poslove humanitarnog razminiranja uloženo 5,1 milijarde kuna.

Prema procjenama u Republici Hrvatskoj je s 1. siječnja 2016. godine bilo još **467,4 km<sup>2</sup>** minski sumnjivih površina. Tadašnja je procjena da je približno 1/3 površine potrebno prioritarno razminirati.

Hrvatski centar za razminiranje u svojoj bazi podataka ima cca 6.097 djelovodnika miniranja. Prema njima u Republici Hrvatskoj je bilo **66.451** mina, od toga 11 131 PO mina i 55.320 PP mina.

S 1. siječnjem 2016. godine u Republici Hrvatskoj je bilo 44 981 mina, od toga 7.222 PO mine i 37.759 PP mina, smještenih u 2.213 minskih polja.

U Osječko-baranjskoj županiji s 1. siječnjem 2016. godine bilo je još 264 minska zapisnika s **7.127** mina i to **4.545** protuoklopnih mina i **2.582** protupješačke mine.

Od 20 županija i Grada Zagreba u Hrvatskoj je na početku 2015. godine bilo **9** županija zagađeno minsko-eksplozivnim sredstvima, na području i to:

#### Veličina MSP-a i raspored po županijama, (stanje 1.1.2016.g.)

RB	Županija	MSP (m <sup>2</sup> )
1	Brodsko-posavska	2.500.000
2	Karlovačka	53.400.000
3	Ličko-senjska	145.200.000
4	Osječko-baranjska	62.700.000
5	Požeško-slavonska	30.500.000
6	Splitsko-dalmatinska	22.800.000
7	Sisačko-moslavačka	80.600.000
8	Šibensko-kninska	28.700.000
9	Zadarska	41.000.000
<b>UKUPNO</b>		<b>467.400.000</b>

Definirana veličina minski sumnjivog prostora u Republici Hrvatskoj iznosila je **467,4 km<sup>2</sup>** što je činilo 0,83% kopnene površine Republike Hrvatske (56 594 km<sup>2</sup>). Minski sumnjivi prostor zahvaćao je 10 županija ili 47,6% od ukupnog broja županija (21). Minski sumnjivi prostor zahvaćao je 69 gradova i općina ili 12,41 % od ukupnog broja gradova i općina u Republici Hrvatskoj (556).

Prema veličini minski sumnjivog prostora županije Ličko-senjska, Sisačko-moslavačka, Osječko-baranjska, Karlovačka, Zadarska, Šibensko-kninska i Požeško-slavonska, spadaju u najzagađenije županije.

U Tablici nisu sadržani podaci o minskoj problematici vojnih objekata i poligona, jer isti spadaju u nadležnost Ministarstva obrane Republike Hrvatske. Velika koncentracija mina je i na širem području gradova, koji su bili u zahvatu bojišnice: Benkovac, Lipik, Karlovac, Osijek, Petrinja i Sisak.

Obzirom na sve probleme koje nose mine, jasno je kako je cilj što žurnije razminiranje prostora Republike Hrvatske. Iz Ottawskog sporazuma i odobrenog zahtjeva za produljenjem, proizlazi da je krajnja granica razminiranja 2019. godina. Uz ovaj temeljni cilj u tom će razdoblju biti nužno ostvariti i ostale ciljeve koji proizlaze iz sustava protuminskog djelovanja<sup>1</sup>.

Kako je razminiranje opasan, dugotrajan i vrlo skup posao, sustav protuminskog djelovanja obuhvaća nekoliko ključnih problema: kako razviti kapacitete protuminskog djelovanja, koje su to snage, sredstva i metode kojima će se realizirati sve komponente protuminskog djelovanja.

## II. PRIORITETI RAZMINIRANJA

Razminiranje, osim što je iznimno spor posao, zahtijeva i znatna financijska sredstva. Površina miniranih područja u Republici Hrvatskoj je velika. Zato se određuju prioritetna područja prema vrsti površine i funkcijama čije se normalno odvijanje razminiranjem želi postići.

Prema vrsti površine i funkcijama prioriteti su bili proteklih godina sljedeći:

1. obiteljska dvorišta i okućnice koji su bili u programu obnove - završeno
2. infrastrukturni objekti (HEP, Hrvatske ceste, Hrvatske vode, trase plinovoda ili naftovoda) - završeno
3. površine na kojima su gospodarski objekti i tvornice - završeno
4. poljoprivredne površine - u tijeku
5. nacionalni parkovi, parkovi prirode - u tijeku
6. zaštićene površine prirodne i kulturne baštine - dijelom završeno dijelom u tijeku
7. livade i pašnjaci - dijelom završeno dijelom u tijeku
8. šume i ostale površine - u tijeku.

Trenutno se razminiraju pretežno poljoprivredne površine i šumske površine.

## III. PROCES RAZMINIRANJA

Razminiranje (minsko čišćenje) jedina je trajna komponenta protuminskog djelovanja. Kako je već navedeno da je to vrlo spor i skup proces i kako ovisi o resursima za razminiranje i financijskim sredstvima, potrebno ga je poticati kako bi se teritorij Republike Hrvatske potpuno očistio od mina. Zato u njega treba uključiti sve raspoložive kapacitete.

Do sada su sredstva za razminiranje osiguravana uglavnom iz:

- državnog proračuna,
- kredita Svjetske banke (Hrvatske ceste),
- kredita Svjetske banke (Hrvatske vode),
- kredita Svjetske banke (Hrvatske željeznice),
- angažiranje vlastitih sredstava (HEP, Hrvatske šume),
- donacije Vlada stranih zemalja:
  1. Australija
  2. Austrija
  3. Belgija

---

<sup>1</sup> Pojam protuminsko djelovanje (engl. mine action) predstavlja ukupnost svih aktivnosti u rješavanju problema mina. Usmjereno je na zagovaranje zabrane proizvodnje, prodaje i uporabe mina, pouku o opasnostima od mina, pomoć žrtvama mina, te poslove izviđanja, obilježavanja minski sumnjivih područja i minskog čišćenja (razminiranja).

4. Češka
5. EU
6. Francuska
7. Grčka
8. Italija
9. Japan
10. Kanada
11. Kina
12. Luksemburg
13. Monako
14. Nizozemska
15. Norveška
16. Njemačka
17. Sjedinjene Američke Države
18. Slovačka
19. Španjolska
20. Švicarska
21. Velika Britanija te udruge i međunarodne nevladine organizacije, županijskih odnosno lokalnih proračuna.

#### **IV. PROBLEMATIKA RAZMINIRANJA NA PODRUČJU REPUBLIKE HRVATSKE I OSJEČKO-BARANJSKE ŽUPANIJE U 2016. GODINI**

##### **IV. - 1. STANJE MINIRANOSTI U REPUBLICI HRVATSKOJ**

Procjenom HCR-a, koji je zadnju sveobuhvatnu procjenu stanja izradio zaključno sa 31. prosincem 2016. godine, prilikom cjelovitog snimanja svih minski sumnjivih površina u okviru preostalih 10 županija, na prostoru 69 općina i gradova, utvrđeno je stanje minski sumnjivih površina, zajedno s površinama zagađenim NUS-om u Republici Hrvatskoj, u veličini od **467,4 km<sup>2</sup>**. Isti prostor bio je obilježen s **14.088** oznake minske opasnosti.

##### **TEMELJNE ZADAĆE PLANA ZA 2016. GODINU**

Polazna osnovica za izradu Plana bio je utvrđen minski sumnjiv prostor dana 1. siječnja 2016. godine veličini **467,4 km<sup>2</sup>**. U Planu protuminskog djelovanja za 2016. godinu za poslove razminiranja planirano je iz svih izvora financiranja 509.610.942,00 kune. Tijekom godine osigurano je 523.198.892,00 kune od čega je 2016. godine ugovoreno 404.074.866,00 kuna, a realizirano 295.560.663,00 kune.

##### **ZADANE SMJERNICE I OKVIRI PREMA NACIONALNOM PROGRAMU, STRATEŠKOM PLANU I DUNAVSKOJ STRATEGIJI**

Nacionalnim programom protuminskog djelovanja Republike Hrvatske (nadalje u tekstu: Nacionalni program), NN br.120/09, u razdoblju od 2009. do 2019. godine planirano je ostvarenje sljedećih ciljeva:

1. potpuno uklanjanje minske opasnosti s područja Republike Hrvatske do 2019. godine,
2. održavanje obilježenosti minski sumnjivog područja u svim fazama rješavanja minskog problema,
3. izrađivanje i provođenje programa edukacije cjelokupnog stanovništva koje živi i/ili radi u okruženju minski sumnjivog područja ili gravitira istom,
4. nastavljanje s pružanjem skrbi i rehabilitacije, uključujući psiho-socijalnu rehabilitaciju i ekonomsku reintegraciju svim žrtvama mina i
5. pozicioniranje i promoviranje hrvatskog sustava protuminskog djelovanja u međunarodnoj zajednici.

Strateškim planom Ministarstva unutarnjih poslova i drugih institucija u funkciji zaštite i spašavanja za razdoblje 2016. - 2018. godina, u posebnom cilju 2.3. "Smanjenje zagađenosti prostora minama i eksplozivnim sredstvima", sadržanom u općem cilju 2. "Smanjiti opasnosti i posljedice od prirodnih i tehničko-tehnoloških velikih nesreća i katastrofa", planirano je u 2016. godini smanjenje minski sumnjivih područja i područja zagađenih isključivo NUS-om za 18,5% u odnosu na stanje minski sumnjivog područja (nadalje u tekstu: MSP) procijenjeno na kraju 2015. godine.

Dunavskom strategijom, COM(2010) 715 final, u poglavlju D "Jačanje Podunavlja", u paragrafu "Zajednički rad na promicanju sigurnosti i borbi protiv organiziranog kriminala" sadržana je akcija "Nastaviti razminirati minski sumnjiva područja Podunavlja".

Sukladno ranije navedenom, Plan protuminskog djelovanja za 2016. (nadalje u tekstu: Plan) temeljio se na Nacionalnom programu protuminskog djelovanja Republike Hrvatske, Dunavskoj strategiji i Strateškom planu Ministarstva unutarnjih poslova i drugih institucija u funkciji zaštite i spašavanja za razdoblje 2016. - 2018. godina.

Zakon o protuminskom djelovanju ("Narodne novine" broj 110/15.) koji je stupio na snagu 31. listopada 2015. godine uređuje sustav obavljanja poslova protuminskog djelovanja u Republici Hrvatskoj, uvjete i subjekte u obavljanju poslova protuminskog djelovanja, prava i obveze djelatnika koji obavljaju poslove protuminskog djelovanja, zadaće pravne osobe s javnim ovlastima te upravni i inspeksijski nadzor nad provedbom Zakona.

Zakon o humanitarnom razminiranju ("Narodne novine" broj 153/05., 63/07. i 152/08.) primjenjivao se u 2016. godini u postupcima koji su započeti do stupanja na snagu Zakona o protuminskom djelovanju ("Narodne novine" broj 110/15.). Odnosi se na sve projekte razminiranja, pretraživanja i tehničkog izvida koji su u tijeku kao i na sve projekte za koje su potpisani ugovori ili donesene odluke o odabiru najpovoljnijeg ponuditelja te na sve projekte za koje su pokrenuti postupci javne nabave, do stupanja na snagu Zakona o protuminskom djelovanju dana 21. listopada 2015. godine.

## **TEMELJNE SMJERNICE I POLAZIŠTA PLANA ZA 2016. GODINU**

Postojanje eksplozivnih ostataka rata ima izravan utjecaj na provedbu mjera zaštite života i imovine građana u 2016. godini na još uvijek 0,8% kopnene površine Republike Hrvatske. Osim stalne prijetnje od stradavanja u minskim incidentima i nesrećama, na ovakvim područjima i u njihovoj neposrednoj blizini onemogućen je gospodarski razvitak, učinkovito provođenje protupožarne zaštite te postupanje nakon tehnoloških akcidenata, kao i provođenje mjera prevencije s ciljem sprečavanja epidemija. Preko 44.000 komada različitih protupješačkih i protuoklopnih mina i velik broj razasutih neeksploziranih ubojnih sredstava unutar 9 županija moguće je zloupotrijebiti u različitim kriminalnim ili terorističkim akcijama što je stalna i ozbiljna prijetnja gospodarskom razvitku i javnoj sigurnosti.

### **Protuminsko djelovanje u 2016. godini u Republici Hrvatskoj provodit će se kroz sljedeće aktivnosti:**

- Izvršenjem poslova razminiranja, tehničkog, dopunskog općeg izvida, općeg izvida i po naravi povezanih poslova u cilju smanjenje rizika od minskih incidenata te stvaranja preduvjeta da minska zagađenost ne bude prepreka za razvoj gospodarstva i društva te provedbu zaštite prirode.
- Pomaganjem svim stradalima od EOR-a u cilju njihove društvene i gospodarske uključenosti te informiranjem i provođenjem edukacije stanovništva o opasnostima od MES-a i NUS-a i njihovih dijelova na način da se stvara odgovorno ponašanje u cilju smanjenja rizika od stradavanja.
- Korištenje svih oblika međunarodne suradnje s ciljem aktivnog zagovaranja neuporabe protupješačkih mina i kazetnog streljiva na globalnom nivou.

Osim ovih aktivnosti u 2016. godini planira se donošenje revidiranog Nacionalnog programa protuminskog djelovanja za razdoblje 2016. - 2019. godina u kojem će za utvrđene strateške ciljeve iz važećeg

Nacionalnog programa dodati posebni ciljevi i načini izvršenja utemeljeni na poslovima kako ih određuje Zakon o protuminskom djelovanju i sukladno povećanoj spremnosti sustava za izvršenjem strateških ciljeva.

### TEMELJNI CILJEVI PROTUMINSKOG DJELOVANJA U 2016. GODINI

Sukladno odobrenim financijskim sredstvima, kao i strateškim ciljevima utvrđenim u Nacionalnom programu, u 2016. godini u Republici Hrvatskoj protuminskim djelovanjem planirano je ostvariti sljedeće:

1. smanjenje minski sumnjivog područja Republike Hrvatske izvršenjem poslova razminiranja, općeg i tehničkog izvida za najmanje 86,4 km<sup>2</sup>
  - rješavanje u cijelosti minskog problema Brodsko-posavske županije,
  - rješavanje u cijelosti minskog problema poljoprivrednog zemljišta Karlovačke, Ličko-senjske, Osječko-baranjske, Požeško-slavonske, Sisačko-moslavačke, Splitsko-dalmatinske, Šibensko-kninske i Zadarske županije,
  - rješavanje u cijelosti minskog problema u 17 jedinica lokalne samouprave,
  - nastavljanje sa sustavnim razminiranjem gospodarskih šuma u Ličko-senjskoj, Požeško-slavonskoj i Sisačko-moslavačkoj županiji,
2. održavanje i unapređivanje sustava obilježnosti cjelokupnog MSP-a područja zagađenog isključivo neeksplozivnim ubojnim sredstvima,
3. provođenje informiranja i edukacije o opasnostima od MES-a i NUS-a i njihovih dijelova,
4. promoviranje hrvatskog sustava protuminskog djelovanja u međunarodnoj zajednici,
5. usvajanje pripadajućih podzakonskih akata sukladno Zakonu o protuminskom djelovanju,
6. pružanje tehničke pomoći u projektima koji će se financirati sredstvima Europske unije iz financijske perspektive 2014. - 2020.

#### Realizacija

Izvršenjem poslova razminiranja u Republici Hrvatskoj u 2016. godini planirano je smanjiti MSP za 62,4 km<sup>2</sup>. Usporedo s poslovima razminiranja koje su obavljale pravne osobe ovlaštene za obavljanje poslova razminiranja, Hrvatski centar za razminiranje je planirao provoditi opći, dopunski i tehnički izvid u cilju smanjenja MSP-a na površini od najmanje 24 km<sup>2</sup>.

Temeljem navedenog, u 2016. godini provedbom svih poslova razminiranja, općeg i tehničkog izvida planirano je MSP smanjiti za najmanje 86,4 km<sup>2</sup>.

#### Ukupno planirano i realizirano smanjenje minski sumnjivog područja, Republika Hrvatska 2016.

RB	Vrsta aktivnosti	Planirano za 2016.g.	Realizirano u 2016.g.	Udio u realizaciji u %	Realizirano i ugovoreno u 2016. godini (m <sup>2</sup> )	Udio u realizaciji u %
1.	Razminiranje	62.400.000	38.263.980	61,3	61.220.019	98,1
2.	Izvid - opći i tehnički	24.000.000	3.204.465	13,4	3.204.473	13,4
<b>UKUPNO:</b>		<b>86.400.000</b>	<b>41.468.445</b>	<b>48</b>	<b>64.424.492</b>	<b>74,6</b>

Poslovima razminiranja kroz **121 idejni plan razminiranja**, uklonjena je minska opasnost s površine od **38.263.980 m<sup>2</sup>**.

Provedenih **19 općih i tehničkih izvida**, a u cilju ažuriranja minski sumnjivih područja i/ili u cilju izrade projektne dokumentacije, rezultirali su smanjenjem MSP-a Republike Hrvatske za **3.204.465 m<sup>2</sup>**.



Provedbom razminiranja, općeg i tehničkog izvoda u 2016. godini ukupno je u Republici Hrvatskoj uklonjena opasnost od minskoeksplozivnih sredstava (u daljnjem tekstu: MES) i neeksplozivnih ubojnih sredstava (u daljnjem tekstu: NUS) s površine od **41.468.453 m<sup>2</sup>**.

Na dan 31. prosinca 2016. godine MSP Republike Hrvatske iznosi **426.810.384 m<sup>2</sup>**, odnosno **426,8 km<sup>2</sup>**. Uvidom u GIS HCR-a na isti dan, MSP iznosi 446,6 km<sup>2</sup> jer na projektima razminiranja na kojima su poslovi u tijeku, odnosno koji nisu u cijelosti završeni, razminirana površina na kojoj je Hrvatski centar za razminiranje do 31. prosinca 2016. godine proveo kontrolu kvalitete u tijeku, iznosi **19.751.016 m<sup>2</sup>**.

### Ukupno smanjenje minski sumnjivog prostora po županijama u 2016. godini

RB	Županija	Veličina MSP-a na dan 01.01.2016.	Planirano smanjenje MSP-a razminiranjem, općim i tehničkim izvidom	Realizirano smanjenje MSP-a razminiranjem, općim i tehničkim izvidom	Udio realiziranog smanjenja u odnosu na planirano	Realizirano i ugovoreno smanjenje MSP-a u 2016. godini	Udio ugovorenog i realiziranog u odnosu na planirano	Veličina MSP na dan 31.12.2016.
		(km <sup>2</sup> )	(m <sup>2</sup> )	(m <sup>2</sup> )	(%)	(m <sup>2</sup> )	(%)	(km <sup>2</sup> )
1	Brodsko-posavska	2,5	2.500.000	2.968.327	118,7	3.122.105	124,9	0,2
2	Karlovačka	53,4	4.200.000	3.187.691	75,9	3.196.861	76,1	49,9
3	Ličko-senjska	145,2	21.100.000	8.974.118	42,5	20.357.610	96,5	136,5
4	Osječko-baranjska	62,7	13.000.000	4.096.793	31,5	4.253.757	32,7	57,9
5	Požeško-slavonska	30,5	10.200.000	4.096.295	40,2	7.742.158	75,9	26,6
6	Splitsko-dalmatinska	22,8	2.200.000	1.242.660	56,5	2.246.717	102,1	21,8
7	Sisačko-moslavačka	80,6	18.500.000	9.776.000	52,8	11.866.043	64,1	71,2
8	Šibensko-kninska	28,7	6.900.000	2.418.092	35	3.407.767	49,4	26,4
9	Zadarska	41	7.800.000	4.698.477	60,2	5.027.001	64,4	36,3
10	Vukovarsko-srijemska	0	0	10.000	0	0	0	0
<b>UKUPNO</b>		<b>467,4</b>	<b>86.400.000</b>	<b>41.468.453</b>	<b>48</b>	<b>61.220.019</b>	<b>70,9</b>	<b>426,8</b>

Ukupno planirano, realizirano i ugovoreno smanjenje minski sumnjivog područja, po županijama

### Smanjenje MSP-a poslovima razminiranja

Poslovima razminiranja u 2016. godini uklonjena je opasnost od MES-a i NUS-a s površine od **38.263.980 m<sup>2</sup>**.

RB	Županija	Planirano ostvarenje u 2016. godini	Ostvarenje razminiranja u 2016. godini	Ostvarenje razminiranja u 2016. godini	Ukupno ugovoreni poslovi razminiranja u 2016. godini	Ostvarenje ugovaranja poslova razminiranja u 2016. godini
		(m <sup>2</sup> )	(m <sup>2</sup> )	(%)	(m <sup>2</sup> )	(%)
1	Brodsko-posavska	2.500.000	2.968.327	118,7	3.122.105	124,9
2	Karlovačka	3.000.000	3.187.691	106,3	3.196.861	106,6
3	Ličko-senjska	21.100.000	8.916.285	42,3	20.357.610	96,5
4	Osječko-baranjska	8.400.000	2.418.861	28,8	4.253.757	50,6
5	Požeško-slavonska	5.600.000	3.925.785	70,1	7.742.158	138,3
6	Splitsko-dalmatinska	2.200.000	1.242.660	56,5	2.246.717	102,1
7	Sisačko-moslavačka	12.600.000	9.768.077	77,5	11.866.043	94,2
8	Šibensko-kninska	2.500.000	2.097.698	83,9	3.407.767	136,3
9	Zadarska	4.500.000	3.738.596	83,1	5.027.001	111,7
10	Vukovarsko-srijemska	0	0	0	0	0
<b>UKUPNO:</b>		<b>62.400.000</b>	<b>38.263.980</b>	<b>61,3</b>	<b>61.220.019</b>	<b>98,1</b>

Ukupno planirani i ostvareni poslovi razminiranja, po županijama

U 2016. godini poslovi razminiranja su realizirani u svim županijama sukladno Planu, osim u županijama u kojima je realizacija ovisila i o razminiranju poljoprivrednog zemljišta sredstvima Europskog poljoprivrednog fonda za ruralni razvoj.

Razlog je kasniji početak postupka javne nabave od utvrđenog u Planu, kao i ponavljanja postupaka za dio predmeta nabave te vremenskih uvjeta, posebice u unutrašnjosti, koji u IV. tromjesečju nisu dozvoljavali dinamiku kao u III. tromjesečju kada je bila planirana većina poslova razminiranja poljoprivrednog zemljišta u 2016. godini.

Za izvršenje poslova razminiranja pri Hrvatskom centru za razminiranje početkom 2016. godine bilo je akreditirano 46 ovlaštenih pravnih osoba u kojima je bilo zaposleno 653 pirotehničara, a posjedovale su 55 strojeva za razminiranje te 42 psa za otkrivanje MES-a i NUS-a.

Krajem prosinca 2016. godine akreditirano je 41 ovlaštena pravna osoba za obavljanje poslova razminiranja u kojima je zaposleno 600 pirotehničara, a koje posjeduju 51 stroj za razminiranje i 60 pasa za otkrivanje MES-a i NUS-a.

Tijekom 2016. godine zaprimljeno je 30 dojava o pronalascima MES-a i NUS-a od čega se 17 pronalazaka odnosilo na područja koja su bila predmet obavljanja poslova, a 13 pronalazaka odnosilo se na pronalazke van MSP-a.

RB	Datum pronalaska	Mjesto pronalaska		Pronađeno sredstvo			Pronađeno na području / projektu
		Županija	Grad/Općina	Vrsta	Tip	Količina	Razminirano / Van MSP-a
1	11.01.2016.	VS	Bogdanovci	PP mina	PMR-2A bez upaljača	1	R
2	25.01.2016.	SM	Sisak	NUS	Ručna bomba M52	1	U MSP-u
3	02.02.2016.	ZD	Vrana	PO mina	TMRP-6	1	R
4	04.03.2016.	ŠK	Drniš	PP mina	PMR-2A	1	Van MSP-a
5	31.03.2016.	OB	Jagodnjak	NUS	MB mina 60 mm M73	1	R
6	03.04.2016.	OB	Ivanovac	NUS	RBR M-79 OSA	1	R
7	04.04.2016.	OB	Ivanovac	NUS	RBR M-79 OSA	1	R
8	04.04.2016.	VS	Nijemci	PP mina	PMA-2	1	Van MSP-a
9	20.04.2016.	SM	Sisak	NUS	KM za RB M75	4	Van MSP-a
10	27.04.2016.	SM	Petrinja	PP mina	PMA-2	1	R
11	27.04.2016.	ZD	Škabrnja	PP mina	PMA-3	1	R
12	28.04.2016.	BP	Stara Gradiška	PO mina	TMA-4	1	R
13	20.05.2016.	VS	Stari Jankovci	PP mina	PMA-3	1	R
14	23.05.2016.	LS	Gospić	NUS	KB-1	4	OI
15	30.05.2016.	KA	Plaški	PP mina	tijelo PMR-2A	1	Van MSP-a
16	31.05.2016.	KA	Plaški	NUS	KM za RB M75	4	Van MSP-a
17	01.07.2016.	VS	Drenovci	PO mina	TMA-3	1	R
18	22.7.2016	KA	Karlovac	NN PP mina		1	R
19	03.08.2016.	VS	Vrbanja	PP mina	PMA-2	1	Van MSP-a
20	17.08.2016.	VS	Vrbanja	PP mina	PMR-2A	1	Van MSP-a
21	17.08.2016.	VS	Vrbanja	PP mina	PMA-3	1	R
22	24.08.2016.	OB	Petrijevci	PP mina	PMR-2A, tijelo	1	Van MSP-a
23	31.08.2016.	VS	Trpinja	PO mina	TMA-4	1	Van MSP-a
24	07.09.2016.	BP	Okučani	PP mina	PMR-2A Đuro Đaković	1	TI
25	20.09.2016.	SM	Petrinja	PP mina	PMA-2	2	R
26	18.11.2016.	KA	Lasinja	NN UBS	NN	1	R
27	21.11.2016	OB	Osijek	PO mina	TMA-3	2	Van MSP-a
28	26.11.2016.	OB	Osijek	PO mina	TMA-3	1	Van MSP-a
29	05.12.2016.	ZD	Posedarje	PP mina	PMA-2	1	Van MSP-a
30	24.12.2016.	ZD	Islam Grčki	NUS	KB-1	1	R
<b>UKUPNO:</b>							<b>41</b>

Evidencija naknadno pronađenog MES-a i NUS-a

## Smanjenje MSP-a provedbom općeg i tehničkog izvida

Usporedo s poslovima razminiranja MSP-a koje su obavljale ovlaštene pravne osobe, izvidnički timovi Hrvatskog centra za razminiranje koji su osnovani u 2015. godini u cilju kvalitetnijeg i racionalnijeg izvršenja poslova općeg i tehničkog izvida i obilježavanja MSP-a su u 2016. godini vršili ciljano izviđanje sa svrhom ažuriranja podataka o MSP-u.

Na području šest županija Hrvatski centar za razminiranje je obavljao i poslove tehničkog izvida unutar poligona kategoriziranih za pretraživanje u cilju dodatne provjere podataka prikupljenih općim izvidom te prikupljanja novih podataka, odnosno kao potpora aktivnostima općeg izvida. Tehnički izvid je obavljen unutar poligona ukupne površine 6.345.806 m<sup>2</sup>.

Izvršavanje navedenih poslova, sukladno Standardnom operativnom postupku SOP 01.01. Opći izvid, rezultiralo je smanjenjem MSP Republike Hrvatske u 2016. godini za 3.204.473 m<sup>2</sup>.

Sukladno navedenom, Plan protuminskog djelovanja za 2016. godinu u dijelu koji se odnosi na opći i tehnički izvid je ostvaren s 13,4%.

RB	Županija	Planirano smanjenje MSP-a općim i tehničkim izvidom	Ukupno smanjenje MSP-a općim i tehničkim izvidom	Ostvarenje općeg i tehničkog izvida u 2016. godini
		m <sup>2</sup>	m <sup>3</sup>	%
1	Brodsko-posavska	0	0	0,0
2	Karlovačka	1.200.000	0	0,0
3	Ličko-senjska	0	57.833	0,0
4	Osječko-baranjska	4.600.000	1.677.932	36,5
5	Požeško-slavonska	4.600.000	170.510	3,7
6	Splitsko-dalmatinska	0	0	0,0
7	Sisačko-moslavačka	5.900.000	7.923	0,1
8	Šibensko-kninska	4.400.000	320.394	7,3
9	Zadarska	3.300.000	959.881	29,1
10	Vukovarsko-srijemska	0	10.000	0,0
<b>UKUPNO:</b>		<b>24.000.000</b>	<b>3.204.473</b>	<b>13,4</b>

Ukupno planirano i ostvareno smanjenje MSP-a općim izvidom po županijama

Smanjenje MSP-a općim i tehničkim izvidom u 2016. godini nije ostvareno u planiranoj veličini zbog kasnijeg započinjanja, a samim time i završetka ili čak nastavljanja ugovorenih poslova razminiranja poljoprivrednog zemljišta financiranog sredstvima Europskog poljoprivrednog fonda za ruralni razvoj u 2017. godini, čime djelatnici Hrvatskog centra za razminiranje nisu bili u mogućnosti provesti analize završenih idejnih planova razminiranja, analize minskoeksplozivnih zapreka preostalog MSP-a nakon razminiranja te stvoriti uvjete za isključenje planiranih površina.

U Istočnoj Hrvatskoj najviše su se razminirale i općim izvidom isključivale šumske površine na području Osječko-baranjske županije, na prostoru G.J. Jagodnjačke šume, te području između rijeke Drave i rukavca Stare Drave uz Vučje Topolje.

U 2016. godini razminirano je ukupno 38.263.980 m<sup>2</sup> u vrijednosti od 234.611.750,00 kuna (bez PDV-a), što je prosječna cijena od 6,13 kn/m<sup>2</sup> (bez PDV-a).

Primjetan je blagi pad prosječne cijene u odnosu na prosječnu cijenu ugovorenih poslova 2015. godine (6,23 kn/m<sup>2</sup>), na što je, osim tržišne utakmice koja je u prvim mjesecima 2016. godine donijela znatno niže cijene od procijenjenih, utjecala i struktura površina (velik udio poljoprivrednih površina na kojima je moguće najveći dio poslova odraditi uz pomoć strojeva za pripremu površina i pasa za detekciju MES-a i NUS-a).

U 2016. godini dogodilo se pet minskih incidenata u kojima je stradalo sedam osoba od toga tri smrtno i četiri s lakim tjelesnim ozljedama. Šest stradalih su pirotehničari, a jedna stradala osoba je pomoćni djelatnik u razminiranju. U 2016. godini nije bilo minskih nesreća.

Broj incidenata i nesreća	Lakša tjelesna ozljeda	Smrtno	Teška tjelesna ozljeda	Ukupno
5	4	3	0	7

Od završetka Domovinskog rata, odnosno od 1. siječnja 1996. godine do 31. prosinca 2016. godine dogodilo se 423 incidenta i nesreća u kojima je ukupno stradalo 595 osoba. Smrtno je stradalo 203 osobe, teške tjelesne ozljede zadobilo je 271 osoba dok ih je 120 zadobilo lake tjelesne ozljede.

#### IV. - 2. STANJE MINIRANOSTI U OSJEČKO-BARANJSKOJ ŽUPANIJI

Ukupna površina Osječko-baranjske županije iznosi 4.152 km<sup>2</sup>. Ukupno minski sumnjiva površina u Osječko-baranjskoj županiji 1. siječnja 2016. godine iznosila je 62.700.000,00 m<sup>2</sup>, (62,7 km<sup>2</sup> ili 1,51% teritorija Županije), od toga je 97,63% šumskih površina tj. 59.183.183,7 m<sup>2</sup> i 2,37% poljoprivrednih površina tj. 1.488.026,00 m<sup>2</sup>.

S 30. svibnjem 2017. godine u Republici Hrvatskoj je još 42 038 mina, od toga 6 739 PO mine i 35.299 PP mina, smještenih u 1.954 minskih polja.

U Osječko-baranjskoj županiji s 30. svibnjem 2017. godine još je 210 minska zapisnika sa **6.716** mina i to **4.505** protuoklopnih mina i **2.211** protupješačkih mina.

Planom razminiranja za 2016. godinu bilo je predviđeno na području Osječko-baranjske županije vratiti na korištenje 13.000.000,00 m<sup>2</sup> (13,00 km<sup>2</sup>) odnosno 20,7% od ukupnog MSP-a županije.

Tijekom 2016. godine realizirano je ukupno 4.096.793 m<sup>2</sup> (4,1 km<sup>2</sup>) odnosno izvršenje je 32,7 %. Spomenuti poslovi razminiranja odradjeni su kroz 11 projekata razminiranja i pretraživanja.

Dakle, razminirano je na području Osječko-baranjske županije u 2016. godini 2.418.861 m<sup>2</sup>, općim i tehničkim izvidom smanjen je MSP za još 1.677.932 m<sup>2</sup> (1,68 km<sup>2</sup>) tako da je ukupno smanjenje MSP-a u ovoj Županiji **4.096.793 m<sup>2</sup>**.

Rješavanjem temeljnih ciljeva Plana razminiranja u 2016. godine, planirano je rješavanje u cijelosti minskog problema poljoprivrednog zemljišta i Osječko-baranjske županije.

Na području **Osječko-baranjske županije** planirano je razminiranje poljoprivrednih površina na području općina Darda i Šodolovci, ukupne površine u iznosu od 912.748 m<sup>2</sup>, sukladno sljedećem izrađenom idejnom planu:

- "Poljoprivredne površine na području Osječko-baranjske županije 1. dio", oznake PR-OBŠOD-014-02-15, površine 912.748 m<sup>2</sup> - realizacija u tijeku (uvođenje u posao razminiranja i početak radova bio je 19. svibnja 2017. godine).

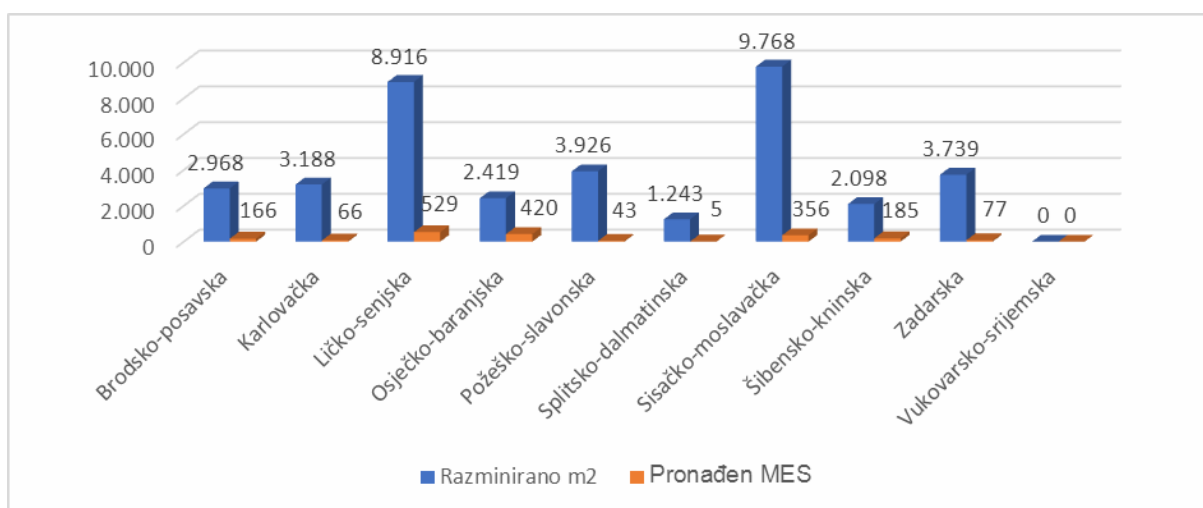
U Osječko-baranjskoj županiji planirano je i cjelovito rješavanje minskog problema općina Draž (površine 510.416 m<sup>2</sup>), Vuka (površine 229.410 m<sup>2</sup>), Šodolovci (površine 1.132.213 m<sup>2</sup>) i Vladislavci (površine 3.926 m<sup>2</sup>).

U razdoblju do 31. prosinca 2016., a nakon potpisa ugovora u kolovozu, započela je realizacija poslova razminiranja inundacijskog pojasa rijeke Drave uz granicu s Mađarskom, 2 projekta površine 1.456.319 m<sup>2</sup>, koji između ostalog, obuhvaćaju i cjelokupni minski sumnjiv prostor Općine Draž (jedan projekt je završen u cijelosti i izvršena je geodetska izmjera - 510.416 m<sup>2</sup>, dok je na drugom projektu ostalo za odraditi 3.400 m<sup>2</sup>, što je u međuvremeni i odrađeno).

Dio minski sumnjivih površina Općine Šodolovci obuhvaćen je prethodno izrađenim idejnim planom razminiranja poljoprivrednih površina Osječko-baranjske županije za koje je ugovor sklopljen 28. rujna 2016. godine te je početkom prosinca dostavljen izvedbeni plan na ocjenu u Hrvatski centar za razminiranje, a dio površina zajedno s cjelokupnim MSP-om Općine Vladislavci, Idejnim planom razminiranja po kojem su poslovi razminiranja završeni.

Također, završeni su i poslovi razminiranja po Idejnom planu razminiranja cjelokupnog MSP-a Općine Vuka.

U Istočnoj Hrvatskoj najviše su se razminirale i općim izvidom isključivale šumske površine na području Osječko-baranjske županije, na prostoru G. J. Jagodnjačke šume, te područje između rijeke Drave i rukavca Stare Drave uz Vučje Topolje.



U 2016. godini pronađeno je i uništeno **1.847 komada MES-a i 1.974 NUS-a**. Najviše MES-a pronađeno je u Ličko-senjskoj županiji gdje je ukupno pronađeno i uništeno 529 komada, od čega najviše protupješačkih mina (u daljnjem tekstu: PPM) tipa PMR-2A i PMA-3 te protuoklopnih mina (u daljnjem tekstu: POM) tipa TMA-5 i TMRP-6.

Najviše NUS-a pronađeno je i uništeno u Sisačko-moslavačkoj i Zadarskoj županiji.

RB	Županija	Ostvarenje razminiranja u 2016. godini (m <sup>2</sup> )	Pronađena minskoeksplozivna sredstva (kom)		Pronađena neeksplozivna a ubojna sredstva (kom)	Ukupno pronađena minskoeksplozivna a sredstva i neeksplozivna ubojna sredstva (kom)
			Protupješačke mine	Protuoklopne mine		
1	Brodsko-posavska	2.968.327	147	19	15	181
2	Karlovačka	3.187.691	48	18	194	260
3	Ličko-senjska	8.916.285	281	248	87	616
4	Osječko-baranjska	2.418.861	221	199	72	492
5	Požeško-slavonska	3.925.785	42	1	220	263
6	Splitsko-dalmatinska	1.242.660	5	0	91	96
7	Sisačko-moslavačka	9.768.077	340	16	1.001	1.357
8	Šibensko-kninska	2.097.698	184	1	47	232
9	Zadarska	3.738.596	74	3	247	324
10	Vukovarsko-srijemska	0	0	0	0	0
<b>Ukupno</b>		<b>38.263.980</b>	<b>1.342</b>	<b>505</b>	<b>1.974</b>	<b>3.821</b>
			<b>1.847</b>			

Broj i vrsta pronađenih MES-a i NUS-a po županijama

### Projekt "Naturavita"

Projekt "Naturavita" (Razminiranje, obnova i zaštita šuma i šumskog zemljišta u zaštićenim i Natura 2000 područjima u Dunavsko - Dravskoj regiji) uspješno je prijavljen kao strateški projekt na nacionalnoj razini. Strateški projekt znači da prijava ide direktno, a ne kroz otvoreni natječaj gdje bi konkurirao drugim projektima. Predviđena vrijednost Projekta "Naturavita" procjenjuje se na 50.000.000,00 eura. Nositelj Projekta "Naturavita" su Hrvatske šume d.o.o.. Partneri na Projektu su: Ured za razminiranje Vlade Republike Hrvatske, Hrvatski centar za razminiranje, Agencija za regionalni razvoj Republike Hrvatske, Park prirode "Kopački rit". Suradnici na Projektu su: Osječko-baranjska županija i Javna ustanova za upravljanje zaštićenim prirodnim vrijednostima u Osječko-baranjskoj županiji.

Glavni cilj Projekta "Naturavita" je razminiranje, obnova i zaštita močvarnog i područja poplavnih ravnica pod šumama.

Specifični ciljevi Projekta:

- osigurati siguran pristup i preduvjete za održivo upravljanje prirodnim resursima u zaštićenim i Natura 2000 područjima u Parku prirode "Kopački rit" i Regionalnom parku Mura - Drava,
- obnova i zaštita šuma i šumskog zemljišta i jačanje vrijednosti ekosustava u zaštićenim i Natura 2000 područjima u Parku prirode "Kopački rit" i Regionalnom parku Mura - Drava,
- uspostaviti i ojačati protupožarnu šumsku infrastrukturu i tako zaštititi šume, bioraznolikost i ekosustav od šumskih požara u zaštićenim i Natura 2000 područjima u Parku prirode "Kopački rit" i Regionalnom parku Mura - Drava,
- jačanje javne svijesti o bioraznolikosti, ekosustavima i važnosti održivog upravljanja šumama i šumskim zemljištem i
- doprinos zaštiti vodnih resursa močvara i poplavnih ravnica u zaštićenim područjima.

Glavni predviđeni rezultati Projekta:

- razminirano 2.534 hektara šuma i šumskog zemljišta,
- obnovljeno i zaštićeno 1.119 hektara degradiranih i zapostavljenih močvara i poplavnih ravnica (311 ha vrba, 226 ha crne topole, 16 ha bijele topole, 214 ha hrasta lužnjaka),
- uspostavljena i poboljšana protupožarna šumska infrastruktura u zaštićenim i Natura 2000 područjima u Parku prirode "Kopački rit" i Regionalnom parku Mura - Drava (37 km protupožarnih putova, 97 hektara protupožarnih prosjeka, 40 osmatračkih protupožarnih tornjeva i tri šumska mosta),

- viša javna svijest i educirani učenici osnovnih i srednjih škola (o negativnim posljedicama minske zagađenosti, važnosti bioraznolikosti i o vrijednostima ekosustava osobito u Podunavlju),
- obnovljen turističko edukacijski centar "Podravlje",
- uspostavljen sustav nadgledanja voda.

Sukladno navedenom Hrvatski centar za razminiranje i partneri: Hrvatske šume d.o.o. u svojstvu vodećeg partnera, Ured za razminiranje, Hrvatske vode, Agencija za regionalni razvoj i JU Park prirode Kopački rit oformili su Projektni tim za provedbu projekta. Početak Projekta planira se na jesen 2017. godine.

### **INTERREG V-A Program prekogranične suradnje Mađarska-Hrvatska 2014.- 2020.**

Jedan je od programa Europske teritorijalne suradnje, koji zauzimaju važno mjesto kao jedan od instrumenata i ciljeva Kohezijske politike Europske unije.

Projekt naziva "Uklanjanje eksplozivnih ostataka rata", uvršten je kao strateški projekt u navedenom programu. Vodeći partner je Hrvatski centar za razminiranje, a projektni partneri s mađarske strane su policija pokrajine Baranya te Nacionalni park Drava-Dunav iz Mađarske. Osječko-baranjska županija ima status suradnika na Projektu bez financijske obveze. Unutar ukupnog proračuna koji iznosi 3.529.399,70 eura za aktivnosti koje provodi Hrvatski centar za razminiranje odobreno je 1.789.181,74 eura. Ugovor o sufinanciranju s Upravljačkim tijelom potpisan je 21. srpnja 2016. godine.

Realizacijom projekta će se u cijelosti ukloniti minska opasnost s područja Općine Draž te ukloniti minska polja uz rijeku Dravu od granice kod Donjeg Miholjca do Belišća.

Ukupno ugovorena i razminirana površina iznosila je 1.456.319 m<sup>2</sup>. U suradnji s Državnom geodetskom upravom, u sklopu projekta bit će dopunjene i obnovljene i granične oznake između Republike Hrvatske i Mađarske na dijelu sektora D od granične oznake D1 - D211 te od D260 - D417. Ugovor je potpisan 21. prosinca 2016. godine.

U sklopu projekta nabavljena su i 2 terenska vozila, te uredska i informatička oprema (ručni GPS uređaj, stroj za kopiranje, prijenosno računalo).

Dana 24. listopada 2016. godine projekt je predstavljen medijski na Konferenciji u Belišću uz sudjelovanje ministric regionalnog razvoja i fondova EU-a, zamjenika državnog tajnika Mađarske i voditelja Upravljačkog tijela Programa, izvanrednog i opunomoćenog veleposlanika RH u Mađarskoj, izvanrednog i opunomoćenog veleposlanika Mađarske u RH te svih projektnih i podupirućih partnera i ostalih uzvanika.

Ujedno je obilježen i Europski dan suradnje u okviru kojega je za djecu osnovne škole i vrtića izvedena edukativna predstava o opasnostima od mina "Bembo i prijatelji protiv mina" te utakmica sjedeće odbojke Invalidskog odbojkaškog kluba Zagreb.

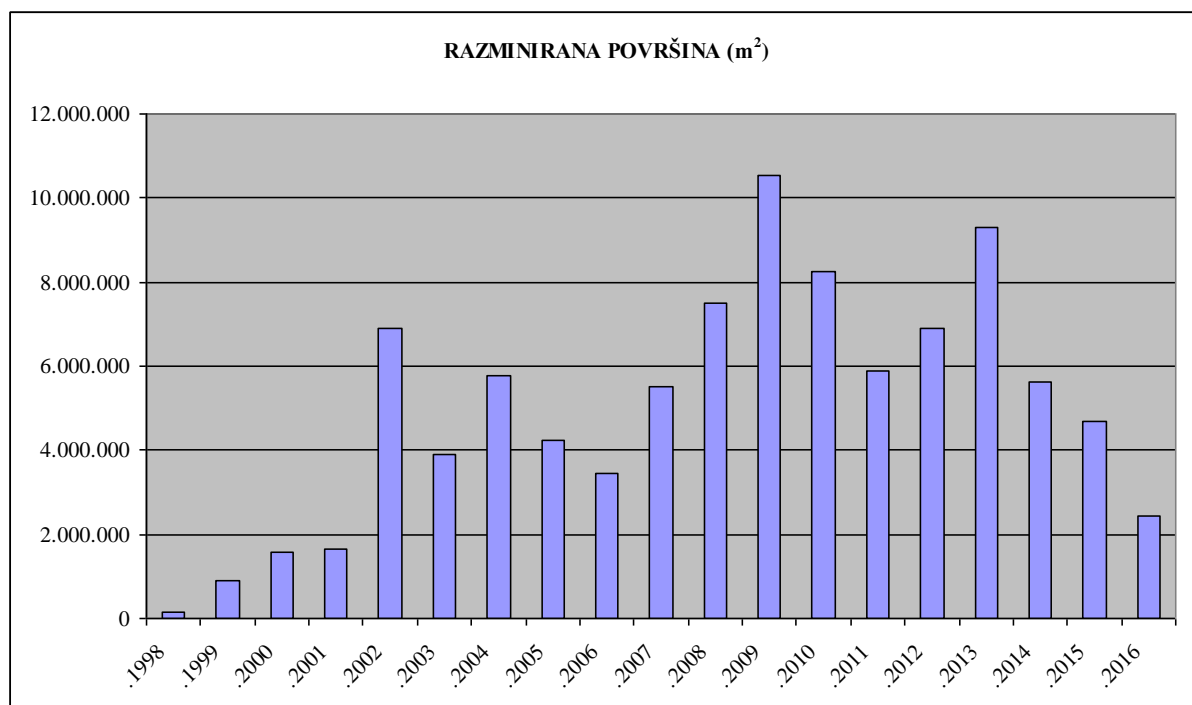
### **Pregled realizacije pretpripravnih fondova Europske unije**

Hrvatski centar za razminiranje u 2016. završio je provedbu projekta Program razminiranja u područjima pogođenim poplavom financiranog u okviru programa IPA 2011. Navedeni projekt je proveden kroz dva ugovora. Ugovor 2011-01-36-0101, vrijednosti 767.059,00 eura, u okviru kojega je razminirano 791.753 m<sup>2</sup> poplavljenih područja u Vukovarsko-srijemskoj županiji uspješno je završen uz iskorištenost 100% sredstava projekta.

Ugovor 2011-01-36-0102, vrijednosti 3.992.314,00 eura, kojim je razminirano 4.268.845 m<sup>2</sup> inundacijskog pojasa rijeke Drave u Osječko-baranjskoj županiji u cilju obrane pod poplava uspješno je završen uz iskorištenost 99,93% sredstava projekta.

V. PREGLED RAZMINIRANIH POVRŠINA U OSJEČKO-BARANJSKOJ ŽUPANIJ  
PO GODINAMA OD 1998. - 2016. GODINE

GODINA	RAZMINIRANA POVRŠINA (m <sup>2</sup> )	ISKLJUČENA / reducirana/ POVRŠINA (m <sup>2</sup> )	SVEUKUPNO	ULOŽENA SREDSTVA PO GODINAMA
1998	167.154	0	167.154	2.812.301,50
1999	891.495	2.313.650	3.205.145	1.083.922,96
2000	1.590.761	657.429	2.248.190	5.625.161,88
2001	1.641.649	7.036.692	8.678.341	20.148.484,95
2002	6.913.414	8.734.770	15.648.184	69.134.140,00
2003	3.887.778	15.674.444	19.562.222	38.877.780,00
2004	5.779.950	49.988.776	55.768.726	57.799.500,00
2005	4.240.000	387.328	4.627.328	47.078.079,62
2006	3.453.090	6.819.582	10.272.672	25.990.237,90
2007	5.524.809	239.251	5.764.060	48.669.159,16
2008	7.508.934	4.991.066	12.500.000	79.103.314,01
2009	10.524.763	9.368.548	19.893.311	87.973.543,76
2010	8.265.486	8.129.507	16.394.993	74.984.714,51
2011	5.893.798	9.487.743	15.381.541	65.017.668,40
2012	6.908.797	10.357.888	17.266.685	40.458.908,20
2013	9.311.030	14.296.844	23.607.874	52.532.698,34
2014	5.614.274	10.369.103	15.983.377	41.779.171,29
2015	4.699.461	6.214.738	10.914.199	33.720.431,18
2016	2.418.861	1.677.932	4.096.793	32.162.929,49
<b>UKUPNO</b>	<b>95.235.504</b>	<b>166.745.291</b>	<b>261.980.795</b>	<b>824.952.147</b>





**VI. - 1. PREGLED STRADAVANJA I MINSKIH ŽRTAVA NA PODRUČJU OSJEČKO-BARANJSKE ŽUPANIJE**

Pregled broja Žrtava po stupnju stradavanja, godini, za OB županiju na dan 31.12.2015.									
Godina	Županija	Broj nesreća	BO	LTO	NEP	S	TTO	Ukupno	
1991	Osječko-baranjska	33		15		6	19	40	
1992		53		15		5	33	53	
1993		16		4	3	1	9	17	
1994		10		4		1	7	12	
1995		19		2		5	18	25	
1996		4		2			5	7	
1997		16		6		12	19	37	
1998		5		5		2	3	10	
1999		3				3	1	4	
2000		4		2		1	1	4	
2001		1		1			1	2	
2002		5	1			1	3	5	
2003		1					1	1	
2004		1					1	1	
2008		2					1	2	3
2009		1						1	1
2010		1			1				1
2012		1					1		1
2013		1			1				1
2014		0	0	0	0	0	0	0	0
2015	0	0	0	0	0	0	0	0	
<b>Ukupno</b>		<b>177</b>	<b>1</b>	<b>58</b>	<b>3</b>	<b>40</b>	<b>123</b>	<b>225</b>	

- BO* - bez ozljeda  
*LTO* - lakše tjelesne ozljede  
*S* - smrtno stradali  
*TTO* - teške tjelesne ozljede

U bazi podataka minskih nesreća i žrtava na području Osječko-baranjske županije trenutno je uvedeno 225 žrtava od čega 40 smrtno stradalih, 123 osobe su s težim tjelesnim ozljedama, 58 s lakšim tjelesnim ozljedama, 1 osoba bez ozljeda te 3 osobe s nepoznatim stupnjem stradavanja.

Baza podataka unesrećenih svake se godine nažalost dopunjava novim žrtvama. Iako je tijekom 2003. godine na području Osječko-baranjske županije stradala samo jedna osoba, u minskom incidentu tijekom 2004. godine već u siječnju je jedna osoba smrtno stradala. Tijekom 2005., 2006. i 2007. i 2011. godine nije bilo minskih incidenata u županiji Osječko-baranjskoj. Međutim već u veljači 2008. godine dvije su osobe stradale, od čega jedna smrtno. U 2009. godini imali smo jedno teško stradavanje, a u 2010. godine jedno stradavanje s jednom lakše ozlijeđenom osobom. U 2011. godini nismo imali minskih incidenata, već početkom 2012. godine je smrtno stradao pirotehničar nedaleko Osijeka. U 2013. godine jedna je osoba lakše stradala. Tijekom 2014., 2015. i 2016. godine nije bilo minskih incidenata na području Osječko-baranjske županije. To upućuje na važnost trajnog educiranja i upozoravanja na minsku opasnost.

## **VI. - 2. KOORDINIRANJE AKTIVNOSTI EDUKACIJE O OPASNOSTIMA OD MINA I POMOĆI ŽRTVAMA MINA**

Hrvatski centar za razminiranje, u suradnji s tijelima državne uprave, jedinicama lokalne i regionalne samouprave, civilnog sektora i lokalnim stanovništvom, kontinuirano je tijekom 2016. godine provodio informiranje i edukaciju o opasnostima od MES-a, NUS-a i njihovih dijelova.

Navedenim aktivnostima, sukladno Zakonu o protuminskom djelovanju, koordinirao je Ured za razminiranje. Ukupno je planirano 66 aktivnosti edukacije i informiranja stanovništva i ciljanih skupina o minskoj opasnosti u 2016. godini.

### **Edukacija o opasnostima od mina**

U razdoblju od 1. siječnja do 31. prosinca 2016. godine kroz 77 aktivnosti informirano i educirano je 21.620 osoba o opasnostima od MES-a, NUS-a i njihovih dijelova. Informiranje i edukacije su održane u 13 županija i Gradu Zagrebu, u 50 gradova/općina (građani, učenici, planinari, članovi Hrvatskog lovačkog saveza, Hrvatskih šuma, HEP-a, Gorske službe spašavanja, poljoprivrednici, izviđači-volonteri i drugi).

Također, održani su i koordinativni sastanci, dana 18. ožujka 2016. godine i 20. prosinca 2016. godine u Uredu za razminiranje sa svim subjektima koji sudjeluju u edukaciji o minskoj opasnosti.

Najveći broj informiranja i edukacija stanovništva o opasnostima od MES-a i NUS-a je obavljen u suradnji s Ministarstvom unutarnjih poslova i nadležnim policijskim upravama u kampanji Ministarstva unutarnjih poslova Republike Hrvatske "Manje oružja, manje tragedije". Suradnja je također ostvarena s: Ministarstvom zdravstva, Hrvatskim lovačkim savezom, Hrvatskim Crvenim križom, Hrvatskom elektroprivredom, Udrugom "Hrvatska pomaže", Lions clubom Beli Manastir, Invalidskim odbojkaškim klubom Zagreb, županijskim, gradskim i općinskim upravama i ostalim nevladinim organizacijama i udrugama.

Edukacije su najvećim dijelom pratile idejne planove razminiranja na području minski zagađenih županija u skladu s Godišnjim planom razminiranja za 2016. godinu.

Sva informiranja i edukacije o opasnostima od MES-a i NUS-a su popraćena javnim i lokalnim medijima, a Hrvatski centar za razminiranje je na svom web portalu redovito i ažurno objavljivao informacije o provedenim aktivnostima.

Također, stručna radionica za osposobljavanje djelatnika Hrvatskog centra za razminiranje koji obavljaju edukaciju i informiranje stanovništva o opasnostima od MES-a, NUS-a i njihovih dijelova, u skladu sa Zakonom o protuminskom djelovanju (članak 93. i članak 94.), održana je 22. prosinca 2016. godine.

Sukladno Strateškom planu Ministarstva unutarnjih poslova Republike Hrvatske od 2016. do 2018. godine, u 2016. godini održane su dvije Koordinacije vladinih tijela i nevladinih udruga koje u svom radu uključuju aktivnosti vezane uz edukaciju o minskoj opasnosti.

Program upoznavanja s opasnošću od mina jedna je od djelatnosti i Hrvatskog Crvenog križa koja se provodila u suradnji s Međunarodnim odborom Crvenog križa od 1996. godine, a od 2002. godine Hrvatski je Crveni križ provodi samostalno. Cilj je programa spriječiti ozljeđivanje i smrtnost te invaliditet djece i odraslih promicanjem pravilnog i sigurnog ponašanja u prostoru sa zaostalim minama. Svrha je programa obrazovanjem utjecati na promjenu ponašanja stanovništva. Samo tako mogu se spriječiti ozljede i smrtnost sve do dana kada će sva minska polja biti očišćena. Sprječavanjem socijalnih i ekonomskih posljedica do kojih dolazi zbog ugrožavanja i narušavanja zdravlja, poboljšava se kvaliteta života pojedinca, obitelji i cijele zajednice.

Ta se aktivnost provodi:

- izobrazbom instruktora (predavača) putem seminara,
- predavanjima za djecu, mlade i odrasle,
- lokalnim projektima (izložbe, kazališne predstave, likovne kolonije, igraonice, pomoć žrtvama mina i sl.),
- promidžbom sigurnosnih poruka.

Društvo Crvenog križa Osječko-baranjske županije koordiniralo je i poticalo provođenje ovog programa na području svog djelovanja, a pregled održanih predavanja u 2016. prikazan je u tablici.

Razdoblje	Broj predavanja	Polaznici predavanja			
		Muškarci	Žene	Djeca	Ukupno
1.1. - 31.12. 2016.					
Ukupno	<b>17</b>	107	44	676	<b>827</b>

Na području djelovanja Društvo Crvenog križa Osječko-baranjske županije obilježen je u travnju Mjesec zaštite od mina objavljivanjem radio spotova na lokalnim radio postajama te objavama članaka u lokalnim medijima, ali i brojnim edukacijama, akcijama i radionicama.

Tako je 9. travnja 2016. Društvo Crvenog križa Osječko-baranjske županije u Osijeku održalo seminar za edukatore programa prevencije stradavanja od mina i eksplozivnih ostataka iz rata na kojemu je osposobljeno 25 novih edukatora u programu.

U istom mjesecu u Osijeku je u suradnji s osnovnim i srednjim školama održano čak 59 radionica na temu prevencije stradavanja od mina i eksplozivnih ostataka iz rata na kojima je sudjelovalo 938 sudionika. Gradsko društvo Crvenog križa Donji Miholjac sudjelovalo je i u preventivnoj akciji "Manje oružja, manje tragedija" u organizaciji Policijske uprave Osječko-baranjske, dok su u Dardi održane radionice za učenike nižih razreda u suradnji HCR-om i MUP-om.

Upoznavanje s opasnošću od mina značajna je aktivnost Crvenog križa koja će se provoditi i narednih godina, sve dok se ne razminira cijelo područje Republike Hrvatske.

Edukacije provedene u **2016. godini** u Osječko-baranjskoj županiji (prema podacima HCR-a):

Edukacija o opasnostima od mina, 2016.g.					
Red.br.	Datum	Naziv	Provoditelji	Mjesto	Broj slušatelja
1	4.4.2016.	"Opasnosti od mina" (obilježavanje Travnja - mjeseca zaštite od mina)	Lions klub Beli Manastir, Povjerenstvo za razminiranje Lions Districta 126 Hrvatska uz suradnju s HCR-om Podružnicom Istok, HCK-GD Beli Manastir, MUP RH odjel PEZ i prevencije PU OB	Beli Manastir, OŠ dr. Franjo Tuđman	60
2	9.4.2016.	Edukacija moderatora crvenog križa GD Osijek	HCR Podružnica Istok, MUP RH odjel PEZ i prevencije PU OB	Osijek HCK GD Osijek	30
3	21.4.2016.	Predavanje o opasnostima od mina uoči Dana planeta Zemlje	Lions klub Beli Manastir, Povjerenstvo za razminiranje Lions Districta 126 Hrvatska uz suradnju s HCR-om Podružnicom Istok, te Udrugom vinara vinogradara i voćara „Sveti Martin“ iz Belog Manastira	Beli Manastir, Gradska vijećnica	30
4	23.5.2016.	U sklopu završetka projekta "Program razminiranja na područjima pogođenim poplavama, OB županija"	Lions klub Beli Manastir, Povjerenstvo za razminiranje Lions Districta 126 Hrvatska uz suradnju s HCR-om Podružnicom Istok, HCK-općinsko društvo Darda, MUP RH odjel PEZ i prevencije PU OB	Darda, OŠ Darda	160
5	16.11.2016.	"Opasnosti od mina"	HCR-om Podružnica Istok, Lions klub Beli Manastir, Povjerenstvo za razminiranje Lions Districta 126 Hrvatska, HCK - GD Beli Manastir, MUP RH - odjel PEZ	Batina, OŠ Draž - PŠ Batina	35
6	17.11.2016.	"Opasnosti od mina"	HCR-om Podružnica Istok, Lions klub Beli Manastir, Lions klub Valpovo - Belišće, Povjerenstvo za razminiranje Lions Districta 126 Hrvatska, HCK - GD Valpovo, MUP RH - odjel PEZ	Valpovo, OŠ Matije Petra Katančića	70
7	17.11.2016.	"Opasnosti od mina"	HCR-om Podružnica Istok, Lions klub Beli Manastir, Lions klub Valpovo - Belišće, Povjerenstvo za razminiranje Lions Districta 126 Hrvatska, HCK - GD Valpovo, MUP RH - odjel PEZ	Valpovo, OŠ Matije Petra Katančića	55
8	24.11.2016.	"Djeca u opasnosti od mina"	Udruga civilnih stradalnika OB županije, HCR-om Podružnica Istok, HCK- GD Osijek, MUP RH - odjel PEZ	Čepin, O.Š. Vladimira Nazora	120
9	13.12.2016.	"Djeca u opasnosti od mina"	HCR-om Podružnica Istok, Lions klub Beli Manastir, Povjerenstvo za razminiranje Lions Districta 126 Hrvatska, HCK- GD Osijek, MUP RH odjel PEZ	Vuka, O.Š. Milka Cepelića	55
10	13.12.2016.	"Djeca u opasnosti od mina"	HCR-om Podružnica Istok, Lions klub Beli Manastir, Povjerenstvo za razminiranje Lions Districta 126 Hrvatska, HCK- GD Osijek, MUP RH odjel PEZ	Vladislavci, O.Š. Mate Lovraka	65
<b>SVEUKUPNO</b>					<b>680</b>

Osijek, 30.5.2016.

## VII. PLAN RAZMINIRANJA U OSJEČKO-BARANJSKOJ ŽUPANIJI

Osnovne značajke trogodišnjeg Plana humanitarnog razminiranja za razdoblje 2014. - 2016. godine je u cijelosti uklanjanje minske opasnosti sa sveg poljoprivrednog zemljišta u Osječko-baranjskoj županiji. Iz njega izlučen je i Plan razminiranja za 2016. godinu, koji je iznosio 13.000.000,00 m<sup>2</sup>, od toga razminiranjem 8.341.560,00 m<sup>2</sup>, Tehničkim izvidom 2.400.000,00 m<sup>2</sup>, a ostale površine Općim izvidom.

Tijekom 2016. godine na području Županije izvršeno je doznačavanje i obilježavanje minski sumnjivih površina, tako da je stanje postavljenih oznaka sa 1. siječnjem 2016. godine bilo **2 848** komada tabli i oznaka, s natpisom koji upozorava na minski sumnjive površine.

U isto vrijeme u Republici Hrvatskoj bilo je postavljeno **13.264** oznaka minske opasnosti.

Broj oznaka minske opasnosti na području Osječko-baranjske županije, na dan 31. prosinca 2016. godine iznosio je **3.123** oznaka, a na području Republike Hrvatske 14.088 oznaka.

U sljedećim tablicama dajemo podatke o Planu razminiranja za 2016. godinu i podatke o realizaciji Plana razminiranja za Osječko-baranjsku županiju za razdoblje od 1. siječnja do 31. prosinca 2016. godine, te realizaciju za period od 1. siječnja do 30. svibnja 2017. godine.

**VII. - 1. PLAN RAZMINIRANJA ZA 2016. GODINU (RAZMINIRANJE + OI I TI)**

Redni broj	Županija	Grad ili općina	Skupina	Naziv podskupine	Ukupna planirana površina za razminiranje (m2)	Izvor financiranja	Vrijeme izvođenja radova (tromjesečje)	Prijenos dijela ugovorene površine u 2017. godinu	Opis planske stavke
1	2	3	4	5	6	7	8	9	10
1	Osječko-baranjska	Darda, Donji Miholjac, Petlovac, Šodolovci, Valpovo	II. Socio-ekonomska	I.2.3. poljoprivredno zemljište: površine I reda	912.748	EPFRR	III.	—	Sve poljoprivredne površine u Županiji.
2	Osječko-baranjska	Draž, Petlovac, Valpovo	I. Sigurnost	II.1.4. granični pojas	1.456.319	IPA CBC HU HR	III.	—	Granični pojas s Mađarskom.
		Valpovo	II. Socio-ekonomska	I.2.4. šumsko zemljište: površine I reda	341.483	Hrvatske šume d.o.o.	III.	—	Područje između rijeke Drave i rukavca Stare Drave uz Vučje Topolje.
		Šodolovci	I. Sigurnost	II.1.1. preostali minski sumnjiv prostor unutar naselja	397.674	Državni proračun	III.	—	Ukupno MSP Općine.
		Vladislavci	I. Sigurnost	II.1.1. preostali minski sumnjiv prostor unutar naselja	3.926	Državni proračun	III.	—	Ukupno MSP Općine.
		Vuka	I. Sigurnost	II.1.1. preostali minski sumnjiv prostor unutar naselja	229.410	Državni proračun	III.	—	Ukupno MSP Općine.
3	Osječko-baranjska	Bilje, Darda, Osijek	III. Ekološka	I.3.1. preostali minski sumnjiv prostor Parka prirode Kopački rit III.3.2. Ostali zaštićeni dijelovi prirode	5.000.000	EFRR	IV.	DA	Područja unutar Parka prirode Kopački rit i Regionalnog parka Mura-Drava. Podaci o veličini ukupno potrebne površine u cilju realizacije projekta „Razminiranje, obnova i zaštita šuma i šumskog zemljišta u zaštićenim i Natura 2000 područjima u dunavsko-dravskoj regiji“ i bit će poznati po verifikaciji i odobrenju Studije izvodljivosti za predmetno područje (lipanj 2016. godine).
<b>UKUPNO</b>					<b>8.341.560</b>				

Broj	Županija	Ukupna veličina poligona za Tehnički izvid (km <sup>2</sup> )	Vrijeme izvođenja radova (tromjesečje)
1	Karlovačka	0,3	III.
2	<b>Osječko - baranjska</b>	<b>2,4</b>	<b>III.</b>
3	Požeško - slavonska	4,6	II. i IV.
4	Sisačko - moslavačka	4,2	III.
5	Šibensko - kninska	4,4	I., II. i IV.
6	Zadarska	2,9	I., II. i IV.
<b>Ukupno</b>		<b>18,8</b>	

**VII. - 2. RAZMINIRANO OD 01.01.2016. - 31.12.2016.**

R.br.	Oznaka projekta	Naziv projekta	Županija	Tvrтка	Izvor financ.	Trenutni status	Površina m <sup>2</sup>	Površina po vrsti poslova m <sup>2</sup>		Realizacija ukupno m <sup>2</sup>		Realizacija u periodu m <sup>2</sup>		Preostalo m <sup>2</sup>		Pronađen MES i NUS		
								PP	PR	PP	PR	PP	PR	PP	PR	PP mine	PO mine	NUS
1	PR-OBŠOD-128-12-15	Preostale poljoprivredne površine na području Osječko-baranjske županije, 1. dio	OB	ISTRAŽIVAČ	EPFRR	Radovi u tijeku	912.748	0	912.748	0	0	0	0	0	912.748	0	0	0
2	PR-OBŠOD-027-04-16	Područje ribnjaka i šumska površina u Općini Šodalovci	OB	HEKSOGEN	DPR	Mirovanje	399.412	0	399.412	0	393.412	0	393.412	0	6.000	23	0	5
3	PR-OBPTL-012-02-16	Inundacijski pojas rijeke Drave na području Osječko-baranjske županije uz granicu s Mađarskom	OB	ISTRAŽIVAČ	Interreg V-A Program	Geodetska izmjera	945.903	0	945.903	0	942.503	0	942.503	0	3.400	137	103	66
4	PR-OBVKA-026-04-16	Područje šume Ključ	OB	ZELENI KVADRAT	DPR	Završen projekt	231.048	0	231.048	0	231.048	0	231.048	0	0	0	0	0
5	PR-OBVAL-033-04-16	Preostala minska polja na području Grada Valpova	OB	TITAN	DPR	Završen projekt	341.482	0	341.482	0	341.482	0	341.482	0	0	61	96	1
6	PR-OBJAG-107-10-15	Šumske prosjeke na području inundacijskog pojasa rijeke Drave	OB	MUNGOS RAZMINIRANJE	DPR	Završen projekt	60.423	0	60.423	0	60.423	0	0	0	0	0	0	0
7	PR-OBDRŽ-034-04-16	Inundacijski pojas rijeke Dunav na području Općine Draž	OB	PIPER	HU/HR i DP	Završen projekt	510.416	0	510.416	0	510.416	0	510.416	0	0	0	0	0
8	PPR-OBDMI-015-02-15	Preostale poljoprivredne površine na području Osječko-baranjske županije, 2. dio	OB	ISTRAŽIVAČ	EAFRD (podmjera 5.2)	Završen projekt	469.043	413.542	55.501	413.542	55.501	0	0	0	0	0	0	0
9	PR-OBŠOD-058-07-15	Poljski put na Žitnoj tabli u Šodalovcima	OB	MUNGOS RAZMINIRANJE	DPR	Završen projekt	2.591	0	2.591	0	2.591	0	0	0	0	0	0	0
10	PR-OBJAG-094-09-15	Inundacijski pojas rijeke Drave na području općina Jagodnjak i Petrijevi	OB	ALFA RAZMINIRANJE	EU IPA 2011	Završen projekt	8.990	0	8.990	0	8.990	0	0	0	0	0	0	0
11	PR-OBJAG-040-05-15	Inundacijski pojas rijeke Drave na području općina Jagodnjak, Darda i Petrijevi	OB	ISTRAŽIVAČ	EU IPA 2011	Završen projekt	3.977.000	0	3.977.000	0	3.983.555	0	0	0	0	0	0	0
<b>UKUPNO:</b>							<b>7.859.056</b>	<b>413.542</b>	<b>7.445.514</b>	<b>413.542</b>	<b>6.529.921</b>	<b>0</b>	<b>2.418.861</b>	<b>0</b>	<b>922.148</b>	<b>221</b>	<b>199</b>	<b>72</b>

## VII. - 3. PREGLED UGOVORA SKLOPLJENIH U 2016. GODINI - RAZMINIRANJE I TEHNIČKI IZVID

PREGLED UGOVORENIH PLANOVA RAZMINIRANJA/NATJEČAJA/REALIZACIJE 2016. GODINA

Br. Ug.	Datum potpisivanja		Pro. vrijednost	Odabir sveukupnog IZVORA	Razdijeljen iznos po izvorima	Vrste postupaka	Ev.br.	Pr.	Žup.	GRAD/OPĆINA	oznaka projekta	Naziv projekta/planova	Izvoditelj	Površina	Cijena bez PDV-a	Jed. cijena bez PDV-a	Cijena sa PDV-om
R-40/16-P	11.7.2016	1	3.195.296,00 kn	DPR	DPR	OTVORENI	07/16 VV	R	OB	Šodolovci	PR-OBSOD-027-04-16	Područje ribnjaka i šumska površina u Općini Šodolovci	HEKSOGEN	399.412	2.951.654,68	7,39	3.689.568,35
R-41/16-P	8.7.2016	2	1.963.908,00 kn	DPR	DPR	OTVORENI	08/16 VV	R	OB	Vuka	PR-OBVKA-026-04-16	Područje šume Ključ	ZELENI KVADRAT	231.048	1.894.593,60	8,20	2.368.242,00
R-48/16-P	18.7.2016	3	2.458.670,40 kn	DPR	DPR	OTVORENI	12/16 VV	R	OB	Valpovo	PR-OBVAL-033-04-16	Preostala minska polja na području Grada Valpova	TITAN	341.482	2.421.107,38	7,09	3.026.384,23
R-51/16-HU/HR	29.7.2016	4	6.810.501,60 kn	IPA HU-HR	IPA HU-HR	OTVORENI	13/16 VV	R	OB	Petlovac	PR-OBPTL-012-02-16	Inundacijski pojas rijeke Drave na području Osječko-baranjske županije uz granicu s Mađarskom	ISTRAŽIVAČ	945.903	6.602.402,94	6,98	8.253.003,68
R-52/16-HU/HR	3.8.2016	5	3.674.995,20 kn	IPA HU-HR	IPA HU-HR	OTVORENI	13/16 VV	R	OB	Draž	PR-OBDRŽ-034-04-16	Inundacijski pojas rijeke Dunav na području Općine Draž, u Osječko-baranjskoj županiji	PIPER	510.416	3.598.432,80	7,05	4.498.041,00
R-73/16-LS	28.9.2016	8	5.814.204,76 kn	5.2.2.	5.2.2.	OTVORENI	5.2.2.	R	OB	Šodolovci	PR-OBSOD-128-12-15	Preostale poljoprivredne površine na području Osječko-baranjske županije, 1. dio	ISTRAŽIVAČ	912.748	5.722.929,96	6,27	7.153.662,45
R-5/16-P		9		DPR	SO	SO	SO	SO	OB			Površine na području Repnjaka i Pruda	DOK ING	495.000			888.246,00
R-6/16-P		10		DPR	SO	SO	SO	SO	OB			Površine na području Repnjaka i Pruda	CREDO	150.000			195.000,00
R-9/16-P		11		DPR	TI	TI	TI	TI	OB			Površine na području Repnjaka i Pruda	MUNGOS	40.000			490.235,53
R-10/16-P		12		DPR	TI	TI	TI	TI	OB			Šumska površina na području Gatskog pašnjaka	MUNGOS	91.000			1.070.246,25
R-20/16-P		13		DPR	SO	SO	SO	SO	OB			TI Šumska površina na području Gatskog pašnjaka		208.500			375.300,00
R-21/16-P		14		DPR	SO	SO	SO	SO	OB			TI Šumska površina na području Gatskog pašnjaka		100.000			155.000,00
<b>SVEUKUPNO</b>																<b>32.162.929,49</b>	



### VIII. REALIZACIJA PLANA RAZMINIRANJA OD 01.01.2017. GODINE DO 30.5.2017. GODINE

Realizacija na projektima pretraživanja i razminiranja za period od 01.01.2017. do 30.05.2017.																		
R.br.	Oznaka projekta	Naziv projekta	Županija	Tvrтка	Izvor financ.	Trenutni status	Površina m2	Površina po vrsti poslova m2		Realizacija ukupno m2		Realizacija u periodu m2		Preostalo m2		Pronađen MES i NUS		
								PP	PR	PP	PR	PP	PR	PP	PR	PP mine	PO mine	NUS
1	PR-OBŠOD-128-12-15	Preostale poljoprivredne površine na području Osječko-baranjske županije, 1. dio	OB	ISTRAŽIVAČ	EPFRR	Radovi u tijeku	912.748	0	912.748	0	42.056	0	42.056	0	870.692	0	0	0
2	PR-OBŠOD-027-04-16	Područje ribnjaka i šumska površina u Općini Šodalovci	OB	HEKSOGEN	DPR	Mirovanje	399.412	0	399.412	0	393.412	0	0	0	6.000	0	0	0
3	PR-OBPTL-012-02-16	Inundacijski pojas rijeke Drave na području Osječko-baranjske županije uz granicu s Mađarskom	OB	ISTRAŽIVAČ	Interreg V-A Program	Geodetska izmjera	945.903	0	945.903	0	945.903	0	3.400	0	0	0	0	0
4	PR-OBDRŽ-034-04-16	Inundacijski pojas rijeke Dunav na području Općine Draž	OB	PIPER	HU/HR i DP	Završen projekt	510.416	0	510.416	0	510.416	0	0	0	0	0	0	0
5	PR-OBVKA-026-04-16	Područje šume Ključ	OB	ZELENI KVADRAT	DPR	Završen projekt	231.048	0	231.048	0	231.048	0	0	0	0	0	0	0
<b>UKUPNO:</b>							<b>2.999.527</b>	<b>0</b>	<b>2.999.527</b>	<b>0</b>	<b>2.122.835</b>	<b>0</b>	<b>45.456</b>	<b>0</b>	<b>876.692</b>	<b>0</b>	<b>0</b>	<b>0</b>

## **IX. PLAN HUMANITARNOG RAZMINIRANJA ZA 2016. GODINU**

Osnova za izradu Informacije o problematici razminiranja na području Osječko-baranjske županije je Plan humanitarnog razminiranja za 2016. godinu, koji je donijela Vlada Republike Hrvatske, na sjednici održanoj 12. svibnja 2016. godine a na temelju članka 7. stavka 4. Zakona o protuminskom djelovanju ("Narodne novine" broj 110/15.)

Plan humanitarnog razminiranja za 2016. godine je usklađen sa **Strateškim planom Ministarstva unutarnjih poslova** i drugih institucija u funkciji zaštite i spašavanja za razdoblje 2015. - 2017. godina, a odnosi se na smanjenje zagađenosti prostora minama i eksplozivnim sredstvima, sadržano u posebnom cilju 2.3., razmjerno s odobrenim i dodatno osiguranim financijskim sredstvima za 2016. godinu.

Plan humanitarnog razminiranja za 2016. godine je izradio Hrvatski centar za razminiranje uz suglasnost Ministarstva regionalnoga razvoja i fondova Europske unije, Ministarstva unutarnjih poslova, Ministarstva obrane, Ministarstva mora, prometa i infrastrukture, Ministarstva zaštite okoliša i energetike, Ministarstva graditeljstva i prostornog uređenja, Ministarstva poljoprivrede, Ministarstva turizma i Ministarstva financija te svih minski zagađenih županija u Republici Hrvatskoj.

HCR je izradio prijedlog kriterija za određivanje prioriteta u razminiranju koji su bili osnova za izradu Trogodišnjih planova humanitarnog razminiranja (osnova za izradu Godišnjih planova humanitarnog razminiranja) i za jasno definiranje minskog utjecaja na razvoj Republike Hrvatske.

Sve županije u Republici Hrvatskoj su razvrstale minsko sumnjivi prostor prema kriterijima, koji su dostavljeni od strane HCR-a, kako bi se cjelokupan minsko sumnjivi prostor pravilno klasificirao. Sve jedinice lokalne samouprave imale su pravo na izmjene ili dopune kriterija ukoliko je za to bilo potreba.

Osječko-baranjska županija, nakon prikupljanja i obrađivanja podataka primljenih od jedinica lokalne samouprave, je dostavila Hrvatskom centru za razminiranje (2. listopada 2006. godine), tablični prikaz razvrstanih minski sumnjivih površina Županije prema kriterijima i karte minsko sumnjivih područja na kojima su označena navedena područja. Tablični prikaz je osnova za daljnje godišnje i trogodišnje planiranje humanitarnog razminiranja, kao i za moguće izmjene (rebalans) važećeg godišnjeg plana.

## **X. NACIONALNI PROGRAM PROTUMINSKOG DJELOVANJA I IZRADA NOVOG TROGODIŠNJEG PLANA HUMANITARNOG RAZMINIRANJA**

Nacionalni program protuminskog djelovanja u Republici Hrvatskoj (nadalje: Program), sadrži sve informacije o protuminskom djelovanju od 1991. godine, sadašnjem stanju minski sumnjivog prostora (veličina, raspored, struktura i utjecaj na društvo i gospodarstvo) s opisom raspoloživih kapaciteta za izvršenje protuminskog djelovanja i njihovim mogućnostima, te osnovne ciljeve za razdoblje od 2009. do 2019. godine s utvrđenim načinom i preduvjetima za ostvarenje istih.

Osnovne značajke trogodišnjeg Plana humanitarnog razminiranja za razdoblje 2014. - 2016. godine je u cijelosti uklanjanje minske opasnosti s poljoprivrednog zemljišta.

Nacionalnim programom protuminskog djelovanja Republike Hrvatske, ("Narodne novine" broj 120/09.), u razdoblju od 2009. do 2019. godine planirano je ostvarenje sljedećih ciljeva:

1. potpuno uklanjanje minske opasnosti s područja Republike Hrvatske do 2019. godine,
2. održavanje obilježenosti minski sumnjivog područja u svim fazama rješavanja minskog problema,

3. izrađivanje i provođenje programa edukacije cjelokupnog stanovništva koje živi i/ili radi u okruženju minski sumnjivog područja ili gravitira istom,
4. nastavljanje s pružanjem skrbi i rehabilitacije, uključujući psiho-socijalnu rehabilitaciju i ekonomsku reintegraciju svim žrtvama mina,
5. pozicioniranje i promoviranje hrvatskog sustava protuminskog djelovanja u međunarodnoj zajednici.

## **XI. ZAKLJUČAK**

S obzirom na sve iznesene probleme u pogledu mina, razumljiv je cilj što žurnije razminiranje prostora Republike Hrvatske, pa tako i Osječko-baranjske županije. Prema Ottawskom sporazumu predviđena krajnja granica za razminiranje svih minskih polja je do 1. ožujka 2019. godine. Uz ovaj temeljni cilj u tom će razdoblju biti nužno ostvariti i ostale ciljeve koji proizlaze iz sustava protuminskog djelovanja.

Kako je velika važnost razminiranja, kao osnove bilo kakvih aktivnosti na područjima koja su zagađena minsko-eksplozivnim sredstvima prioriteti razminiranja obuhvaćat će na prvom mjestu, obnove infrastrukture, gospodarskih objekata i poljoprivrednih površina.

U Republici Hrvatskoj potrebno je nastaviti edukacije o opasnostima od mina zajedno s nevladinim organizacijama i udrugama, te u skladu s tim koordinirati školske programe edukacije u Republici Hrvatskoj.

Problem mina u Osječko-baranjskoj županiji, jednoj od najzagađenijih županija minsko - eksplozivnim sredstvima (treća po veličini minski sumnjivih površina) u Republici Hrvatskoj, utječe na sva područja života. Jedinice lokalne samouprave koje su zagađene minama žele što prije sanirati takvo stanje, jer je to preduvjet procesa gospodarskog razvitka tih područja.

Na dan 1. siječnja 2016. godine ukupno minski sumnjivo područje Osječko-baranjske županije iznosilo je 62,7 km<sup>2</sup>.

U cilju razminiranja preostalih poljoprivrednih površina Osječko-baranjska županija prijavila je projekt "Razminiranje poljoprivrednih površina u Osječko-baranjskoj županiji" na Natječaj za podnošenje zahtjeva za potporu iz Europskog poljoprivrednog fonda za ruralni razvoj (EPFRR) za dodjelu potpore za "Razminiranje poljoprivrednog zemljišta" iz Programa ruralnog razvoja Republike Hrvatske za razdoblje 2014. - 2020. Cjelokupni projekt "Razminiranje poljoprivrednih površina u Osječko-baranjskoj županiji" provodi se kroz 2 zasebna projekta pretraživanja i/ili razminiranja ukupne veličine od gotovo 1,4 km<sup>2</sup>. Ovdje treba spomenuti da je jedan projekt već realiziran, a realizacija drugog je u tijeku te je razminiranje istog započeto 19. svibnja 2017. godine.

Sredstva iz državnog proračuna i javnih poduzeća nedovoljna su za sustavno rješavanje ove složene problematike. Osječko-baranjska županija poduzela je spomenute aktivnosti u cilju ubrzanja procesa razminiranja i ostvarenja bržeg gospodarskog razvoja.