


REPUBLIKA HRVATSKA  
OSJEČKO-BARANJSKA ŽUPANIJA  
SKUPŠTINA

*Materijal za sjednicu*



**INFORMACIJA O PROBLEMATICI  
RAZMINIRANJA NA PODRUČJU  
OSJEČKO-BARANJSKE ŽUPANIJE**

*Materijal pripremili:*

- *Upravni odjel za gospodarstvo i regionalni razvoj Osječko-baranjske županije*
- *Hrvatski centar za razminiranje, Podružnica Istok*

Osijek, lipnja 2016.

# INFORMACIJA O PROBLEMATICI RAZMINIRANJA NA PODRUČJU OSJEČKO-BARANJSKE ŽUPANIJE

## I. UVOD

Republika Hrvatska se zbog posljedica ratnih operacija na njenom teritoriju tijekom Domovinskog rata suočila s značajnim sigurnosnim problemom, zagađenošću životnog prostora minskoeksplozivnim sredstvima i neeksplozivnim ubojnim sredstvima (nadalje u tekstu: MES i NUS).

Dalekosežne posljedice sigurnosne ugroženosti stanovništva, kao i nemogućnost korištenja miniranog prostora, snažno utječu već dugi niz godina na razvoj onih područja koja su bila zahvaćena ratnim događanjima, a time i na razvoj društva u cjelini. Posljedice su višeznačajne, one su sigurnosne, gospodarske, ekološke i socijalne naravi.

Stalna prijetnja stradavanja građana Republike Hrvatske predstavlja prioritet i snažan poticaj za aktiviranje društva u rješavanju ove problematike. Zbog nedostupnosti površina koje su minski sumnjive nije moguće iskoristiti njihov gospodarski potencijal (velike poljoprivredne površine, šumski kompleksi i sl.), onemogućena je provedba protupožarne zaštite, nadziranja državne granice, provedba različitih akcija spašavanja, provedba mjera zaštita od poplava i postupanja nakon tehnoloških akcidenata. Iz navedenog se zaključuje kako miniranost ima neposredan utjecaj na provedbu mjera zaštite života i imovine građana i kako je nužno potrebno razvijati i nadograđivati sustav koji će uspješno riješiti minski problem.

Kako bi Republika Hrvatska sustavno, temeljito, kvalitetno i učinkovito pristupila rješavanju problema minske zagađenosti, 1996. godine donesen je Zakon o razminiranju ("Narodne novine" broj 19/96.). Ovim Zakonom uređeno je obavljanje razminiranja područja u Republici Hrvatskoj, utvrđena su tijela nadležna za provedbu razminiranja, prava i obveze zaposlenika u pravnim osobama ovlaštenim za obavljanje poslova razminiranja, te nadzor nad provedbom ovoga Zakona. Njegovom primjenom kroz vrijeme, ustanovljena je potreba za različitim izmjenama i dopunama, te je zbog poboljšanja propisa 2005. godine donesen novi: Zakon o humanitarnom razminiranju ("Narodne novine" broj 153/05), koji je dva puta mijenjan i dopunjavao ("Narodne novine" broj 63/07. i 152/08.), a u 2015. godini je donesen Zakon o protuminskog djelovanju ("Narodne Novine" broj 110/15.).

Republika Hrvatska je u prosincu 1997. godine ratificirala "Ottawsku konvenciju" - Konvenciju o zabrani uporabe, proizvodnje, uvoza, izvoza i skladištenja protupješačkih mina koju je ratificirao Hrvatski sabor 24. travnja 1998. godine. Time je Republika Hrvatska u međunarodnoj borbi protiv protupješačkih mina, zajedno s ostalim zemljama potpisnicima, preuzela odgovornost provođenja svih obveza iz Konvencije. Zajedno sa svim ostalim poduzetim aktivnostima pokazala je osviještenost o zastrašujućim posljedicama miniranja i potvrdila svoju namjeru rješavanja minskog problema kroz razvoj protuminskog djelovanja.

Također, Republika Hrvatska u prosincu 2008. godine u Oslu potpisuje Konvenciju o kasetnom streljivu, koju ratificira u kolovozu 2009. godine. Konvencijom se zabranjuje korištenje, prijenos i skladištenje kasetnog streljiva. Zemlje potpisnice obvezuje se na utvrđivanje i čišćenje područja zagađenog kasetnim streljivom, kao i na uništavanje uskladištenog kasetnog streljiva u roku od 8 godina.

**Na devetom Sastanku zemalja potpisnica Ottawske konvencije koji se održavao od 24. do 28. studenog 2008. godine u Ženevi,** Republika Hrvatska je zajedno s još 14 zemalja uspješno predstavila svoj zahtjev za produljenje roka za ispunjenje obveza po članku 5. po kojem su zemlje članice dužne ukloniti sve protupješačke mine na području svoje jurisdikcije. Osim Republici Hrvatskoj, produžetak roka do 2019. godine odobren je i:

1. Bosni i Hercegovini,
2. Čadu,
3. Danskoj,
4. Ekvadoru,
5. Jordanu,
6. Mozambiku,
7. Nikaragvi,
8. Peruu,
9. Senegalu,
10. Tajlandu,
11. Velikoj Britaniji,
12. Venezueli,
13. Jemenu,
14. Zimbabveu.

Hrvatska delegacija u kojoj su osim zamjenika ravnatelja Hrvatskog centra za razminiranje bili predstavnici Ministarstva vanjskih poslova i europskih integracija, Ministarstva obrane i Misije RH pri UN-u, u kratkoj je prezentaciji predstavila dosadašnja postignuća, ali i planirane aktivnosti u razdoblju sljedećih 10 godina kao i sve preduvjete koji se moraju ispuniti kako bi se ispunile obveze preuzete Ottawskom konvencijom.

Hrvatsko izvješće je od strane radne grupe koja je analizirala zahtjeve zemalja, ocijenjeno kao izuzetno cjelovito i detaljno, a većina sudionika rasprave koja je uslijedila ocijenila je hrvatski plan ambicioznim, ali i očekivanim s obzirom na visoke standarde koji su do sada postavljeni te impresivne rezultate.

Zbog prepoznate potrebe za koordinacijom i razvojem sustava protuminskog djelovanja, u veljači 1998. godine Vlada Republike Hrvatske Uredbom osniva Hrvatski centar za mine, a zatim u studenome iste godine Uredbom mijenja ime u Hrvatski centar za razminiranje. Hrvatski centar za razminiranje javna je ustanova koja ima ulogu operativnog državnog tijela za organiziranje i provedbu djelatnosti iz protuminskog djelovanja. Hrvatski centar za razminiranje, od osnutka do danas, promovirao se u značajnu instituciju koja je razvila kvalitetni i cijenjeni sustav razminiranja, međunarodno priznat.

Sukladno Zakonu o humanitarnom razminiranju ("Narodne Novine" broj 153/05., 63/07. i 152/08.) Hrvatski centar za razminiranje (nadalje u tekstu: HCR) kao javnu ovlast obavlja poslove:

- općeg i tehničkog izvida u cilju prikupljanja i obrade podataka o minski sumnjivim, miniranim, odnosno razminiranim područjima i/ili građevinama, o pronađenim i uništenim MES-a i ostalim tehničkim značajkama minski sumnjivih područja,
- preuzimanja pretraženog ili razminiranog područja i/ili građevine nakon obavljenoga završnog nadzora,
- ocjenjivanja sposobnosti ovlaštenih pravnih osoba ili obrtnika za obavljanje poslova humanitarnog razminiranja.

Hrvatski centar za razminiranje obavlja i poslove:

- obilježavanja minski sumnjivih područja i/ili građevina,
- izrade idejnih i dopunskih projekata pretraživanja i razminiranja te izrade izvedbenog projekta tehničkog izvida,
- pirotehničkoga kontrolnog pregleda,
- stručnog nadzora,
- razminiranja za potrebe obavljanja očevida po zahtjevu istražnog suca,
- istraživanja i razvoja tehnologije razminiranja,

- pružanja stručne pomoći i davanja potrebnih podataka nadležnim tijelima o opasnostima od MES-a i NUS-a,
- koordinacije u upoznavanju stanovništva o opasnostima od mina te poduzimanja mjera zaštite i spašavanja stanovništva u suradnji s Državnom upravom za zaštitu i spašavanje,
- koordinacije pomoći stradalima od MES-a i NUS-a,
- suradnje s međunarodnim subjektima u humanitarnom razminiranju,
- izrade Prijedloga Nacionalnog programa i Plana,
- izrade izvješća o provedbi Plana.

U razdoblju od osnutka Hrvatskog centra za razminiranje do 2015. godine ukupno je Republici Hrvatskoj u poslove humanitarnog razminiranja uloženo 4,5 milijarde kuna.

Prema procjenama u Republici Hrvatskoj je s 1. siječnja 2015. godine bilo još **530,2 km<sup>2</sup>** minski sumnjivih površina. Tadašnja je procjena da je približno 1/3 površine potrebno prioriteto razminirati.

Hrvatski centar za razminiranje u svojoj bazi podataka ima cca 6 097 djelovodnika miniranja. Prema njima u Republici Hrvatskoj je bilo **66 451** mina, od toga 11 131 PO mina i 55 320 PP mina.

S 31. prosincem 2015. godine u Republici Hrvatskoj je bilo 44 981 mina, od toga 7 222 PO mine i 37 759 PP mina, smještenih u 2 213 minskih polja.

U Osječko - baranjskoj županiji s 31. prosincem 2015. godine bilo je još 264 miska zapisnika s **7 127** mina i to **4 545** protuoklopnih mina i **2 582** protupješačke mine.

Od 20 županija i Grada Zagreba u Hrvatskoj je na početku 2015. godine bilo **10** županija zagađeno minsko-eksplozivnim sredstvima, na području i to:

#### Veličina MSP-a i raspored po županijama, (stanje 1.1.2015.g.)

Rb.	Županija	MSP (m <sup>2</sup> )
1	Ličko - senjska	142.954.935
2	Sisačko - moslavačka	96.410.288
<b>3</b>	<b>Osječko - baranjska</b>	<b>73.610.925</b>
4	Karlovačka	59.258.563
5	Zadarska	45.894.349
6	Šibensko - kninska	30.798.630
7	Požeško - slavonska	32.398.386
8	Vukovarsko - srijemska	14.645.385
9	Splitsko - dalmatinska	24.534.769
10	Brodsko - posavska	9.662.450
<b>Ukupno</b>		<b>530.168.680</b>

Definirana veličina minski sumnjivog prostora u Republici Hrvatskoj iznosila je **530,2 km<sup>2</sup>** što je činilo 0,94% kopnene površine Republike Hrvatske (56 594 km<sup>2</sup>). Minski sumnjivi prostor zahvaćao 10 županija ili 47,6% od ukupnog broja županija (21). Minski sumnjivi prostor zahvaćao 79 gradova i općina ili 14,21% od ukupnog broja gradova i općina u Republici Hrvatskoj (556).

Prema veličini minski sumnjivog prostora županije Ličko-senjska, Sisačko-moslavačka, Osječko-baranjska, Karlovačka, Zadarska, Šibensko-kninska i Požeško-slavonska, spadaju u najzagađenije županije.

U Tablici nisu sadržani podaci o minskoj problematici vojnih objekata i poligona, jer isti spadaju u nadležnost Ministarstva obrane Republike Hrvatske. Velika koncentracija mina je i na širem području gradova, koji su bili u zahvatu bojišnice: Benkovac, Lipik, Karlovac, Osijek, Petrinja, Sisak i Vinkovci.

Obzirom na sve probleme koje nose mine, jasno je kako je cilj što žurnije razminiranje prostora Republike Hrvatske. Iz Ottawskog sporazuma i odobrenog zahtjeva za produljenjem, proizlazi da je krajnja granica razminiranja 2019. godina. Uz ovaj temeljni cilj u tom će razdoblju biti nužno ostvariti i ostale ciljeve koji proizlaze iz sustava protuminskog djelovanja <sup>1</sup>.

Kako je razminiranje opasan, dugotrajan i vrlo skup posao sustav protuminskog djelovanja obuhvaća nekoliko ključnih problema: kako razviti kapacitete protuminskog djelovanja, koje su to snage, sredstva i metode kojima će se realizirati sve komponente protuminskog djelovanja.

## **II. PRIORITETI RAZMINIRANJA**

Razminiranje, osim što je iznimno spor posao, zahtijeva i znatna financijska sredstva. Površina miniranih područja u Republici Hrvatskoj je velika. Zato se određuju prioritetna područja prema vrsti površine i funkcijama čije se normalno odvijanje razminiranjem želi postići.

Prema vrsti površine i funkcijama prioriteti su bili proteklih godina sljedeći:

1. obiteljska dvorišta i okućnice koji su bili u programu obnove - završeno
2. infrastrukturni objekti (HEP, Hrvatske ceste, Hrvatske vode, trase plinovoda ili naftovoda) - završeno
3. površine na kojima su gospodarski objekti i tvornice - završeno
4. poljoprivredne površine - u tijeku
5. nacionalni parkovi, parkovi prirode - u tijeku
6. zaštićene površine prirodne i kulturne baštine - dijelom završeno dijelom u tijeku
7. livade i pašnjaci - dijelom završeno dijelom u tijeku
8. šume i ostale površine - u tijeku

Trenutno se razminiraju pretežno poljoprivredne površine i šumske površine.

## **III. PROCES RAZMINIRANJA**

Razminiranje (minsko čišćenje) jedina je trajna komponenta protuminskog djelovanja. Kako je već navedeno da je to vrlo spor i skup proces i kako ovisi o resursima za razminiranje i financijskim sredstvima, potrebno ga je poticati kako bi se teritorij Republike Hrvatske potpuno očistio od mina. Zato u njega treba uključiti sve raspoložive kapacitete.

Do sada su sredstva za razminiranje osiguravana uglavnom iz:

- državnog proračuna,
- kredita Svjetske banke (Hrvatske ceste),
- kredita Svjetske banke (Hrvatske vode),
- kredita Svjetske banke (Hrvatske željeznice),
- angažiranje vlastitih sredstava (HEP, Hrvatske šume),
- donacije Vlada stranih zemalja:
  1. Australija

---

<sup>1</sup> Pojam protuminsko djelovanje (engl. mine action) predstavlja ukupnost svih aktivnosti u rješavanju problema mina. Usmjereno je na zagovaranje zabrane proizvodnje, prodaje i uporabe mina, pouku o opasnostima od mina, pomoć žrtvama mina, te poslove izviđanja, obilježavanja minski sumnjivih područja i minskog čišćenja (razminiranja).

2. Austrija
3. Belgija
4. Češka
5. EU
6. Francuska
7. Grčka
8. Italija
9. Japan
10. Kanada
11. Kina
12. Luksemburg
13. Monako
14. Nizozemska
15. Norveška
16. Njemačka
17. Sjedinjene Američke Države
18. Slovačka
19. Španjolska
20. Švicarska
21. Velika Britanija te udruge i međunarodne nevladine organizacije, županijskih odnosno lokalnih proračuna.

#### **IV. PROBLEMATIKA RAZMINIRANJA NA PODRUČJU REPUBLIKE HRVATSKE I OSJEČKO-BARANJSKE ŽUPANIJE U 2015. GODINI**

##### **IV. - 1. STANJE MINIRANOSTI U REPUBLICI HRVATSKOJ**

Procjenom HCR-a, koji je zadnju sveobuhvatnu procjenu stanja izradio zaključno sa 31. prosincem 2015. godine, prilikom cjelovitog snimanja svih minski sumnjivih površina u okviru preostalih 10 županija, na prostoru 79 općina i gradova, utvrđeno je stanje minski sumnjivih površina, zajedno sa površinama zagađenim NUS-om u Republici Hrvatskoj, u veličini od **530,2 km<sup>2</sup>**. Isti prostor bio je obilježen s 12 071 oznakom minske opasnosti.

##### **TEMELJNE ZADACÉ PLANA ZA 2015. GODINU**

Polazna osnovica za izradu Plana bio je utvrđen minski sumnjiv prostor dana 1. siječnja 2015. godine veličini **530,2 km<sup>2</sup>**. Ukupno je iz svih izvora financiranja za poslove razminiranja u vrijeme donošenja Plana humanitarnog razminiranja za 2015. godine planirano 431.254.700,00 kuna, zahvaljujući naporima HCR-a i Ureda za razminiranje, kao i razumijevanju drugih državnih tijela i investitora osigurano je 465.505.865,00 kuna, od čega je ugovoreno 405.855.286,00 kuna, a realizirano 328.814.417,00 kuna.

Realizirani iznos od 328.828.542,00 kuna predstavlja povećanje od 17% u odnosu na 2014. godinu.

##### **ZADANE SMJERNICE I OKVIRI PREMA NACIONALNOM PROGRAMU, STRATEŠKOM PLANU I DUNAVSKOJ STRATEGIJI**

Nacionalnim programom protuminskog djelovanja Republike Hrvatske (nadalje u tekstu: Nacionalni program), ("Narodne novine" broj 120/09.), u razdoblju od 2009. do 2019. godine planirano je ostvarenje sljedećih ciljeva:

1. Potpuno uklanjanje minske opasnosti s područja Republike Hrvatske do 2019. godine.
2. Održavanje obilježenosti minski sumnjivog područja u svim fazama rješavanja minskog problema.

3. Izrađivanje i provođenje programa edukacije cjelokupnog stanovništva koje živi i/ili radi u okruženju minski sumnjivog područja ili gravitira istom.
4. Nastavljanje s pružanjem skrbi i rehabilitacije, uključujući psiho-socijalnu rehabilitaciju i ekonomsku reintegraciju svim žrtvama mina.
5. Pozicioniranje i promoviranje hrvatskog sustava protuminskog djelovanja u međunarodnoj zajednici.

Strateškim planom Ministarstva unutarnjih poslova i drugih institucija u funkciji zaštite i spašavanja za razdoblje 2015.-2017. godina, u posebnom cilju 2.3. "Smanjenje zagađenosti prostora minama i eksplozivnim sredstvima", sadržanom u općem cilju 2. "Smanjiti posljedice nesreća i elementarnih nepogoda", planirano je u 2015. godini smanjenje minski sumnjivih područja i područja zagađenih isključivo NUS-om za 18,6% u odnosu na stanje minski sumnjivog područja (nadalje u tekstu: MSP) procijenjeno na kraju 2014. godine.

Dunavskom strategijom, COM(2010) 715 final, u poglavlju D "Jačanje Podunavlja", u paragrafu "Zajednički rad na promicanju sigurnosti i borbi protiv organiziranog kriminala" sadržana je akcija "Nastaviti razminirati minski sumnjiva područja Podunavlja".

Sukladno ranije navedenom ovaj Plan humanitarnog razminiranja za 2015. temelji se na Zakonu o humanitarnom razminiranju i Nacionalnom programu protuminskog djelovanja Republike Hrvatske.

### **TEMELJNE SMJERNICE I POLAZIŠTA PLANA ZA 2015. GODINU**

Postojanje eksplozivnih sredstava ima izravan utjecaj na provedbu mjera zaštite života i imovine građana u 2015. godini na još uvijek 0,9% kopnene površine Republike Hrvatske. Osim stalne prijetnje od stradavanja u minskim incidentima i nesrećama, na ovakvim područjima i u njihovoj neposrednoj blizini onemogućen je gospodarski razvitak, učinkovito provođenje protupožarne zaštite i mjera zaštite od poplava te postupanje nakon tehnoloških akcidenata, kao i provođenje mjera prevencije s ciljem sprečavanja epidemija. Preko 61.000 komada različitih protupješačkih i protuoklopnih mina i velik broj razasutih neeksplozivnih ubojnih sredstava unutar 10 županija moguće je zloupotrijebiti u različitim kriminalnim ili terorističkim akcijama što je stalna i ozbiljna prijetnja gospodarskom razvitku i javnoj sigurnosti.

#### **Protuminsko djelovanje u 2015. godini u Republici Hrvatskoj provodit će se kroz sljedeće aktivnosti:**

- Izvršenje poslova humanitarnog razminiranja koji za cilj imaju uklanjanje neposredne opasnosti od MES-a i NUS-a. Površine koje se planiraju razminirati izabrane su na način da se uz smanjenje rizika od minskih incidenata, ostvare i preduvjeti da minska zagađenost ne bude prepreka za razvoj gospodarstva i društva te provedbu zaštite prirode.
- Skrbi o svim žrtvama mina i educiranje svih rizičnih skupina građana o minskoj opasnosti na način da se koordinira pomoć žrtvama mina i programi edukacije o opasnim od mina putem tijela državne uprave i nevladinih organizacija.
- Korištenje svih oblika međunarodne suradnje s ciljem aktivnog zagovaranja neuporabe protupješačkih mina na globalnom nivou.

Osim ovih aktivnosti u 2015. godini planira se donošenje Zakona o protuminskom djelovanju te pripadajućih podzakonskih akata. Ovim Zakonom, osim boljeg uređenja dijela koji se odnosi na izvršenje poslova razminiranja te općeg i tehničkog izvoda, poslova nadzora i svih ostalih poslova po naravi povezanih sa spomenutim, utvrdit će se nositelji i uvjeti za provedbu ostalih aktivnosti iz protuminskog djelovanja. Izradom ovog Zakona planirano je bitno povećanje učinkovitosti sustava, racionalnije korištenje financijskih sredstava, a sve u cilju bržeg i kvalitetnijeg rješavanja ukupnog minskog problema.

## TEMELJNI CILJEVI PROTUMINSKOG DJELOVANJA U 2015. GODINI

Sukladno odobrenim financijskim sredstvima, kao i ciljevima utvrđenim u Nacionalnom programu protuminskog djelovanja, u 2015. godini u Republici Hrvatskoj protuminskim djelovanjem planirano je ostvariti sljedeće:

1. POSLOVIMA RAZMINIRANJA I OPĆEG IZVIDA SMANJITI MINSKI SUMNJIVO PODRUČJE za 104,5 km<sup>2</sup>
  - Rješavanje u cijelosti minskog problema Vukovarske-srijemske županije,
  - Rješavanje u cijelosti minskog problema Brodsko-posavske županije,
  - Rješavanje u cijelosti minskog problema poljoprivrednog zemljišta Karlovačke, Osječko-baranjske i Požeško-slavonske županije i započinjanje s cjelovitim rješavanjem minskog problema poljoprivrednog zemljišta Splitsko-dalmatinske, Šibensko-kninske i Zadarske županije,
  - Nastavljanje rješavanja minskog problema poljoprivrednog zemljišta Ličko-senjske i Sisačko-moslavačke županije,
  - Nastavljanje sa sustavnim razminiranjem gospodarskih šuma u Osječko-baranjskoj i Sisačko-moslavačkoj županiji,
2. ODRŽAVANJE I UNAPRIJEĐIVANJE SUSTAVA OBILJEŽENOSTI CJELOKUPNOG MINSKI SUMNJIVOG PROSTORA I PODRUČJA ZAGAĐENOG ISKLJUČIVO NEEKSPLODIRANIM UBOJNIM SREDSTVIMA,
3. KOORDINIRANJE AKTIVNOSTI EDUKACIJE O OPASNOSTIMA OD MINA I POMOĆ ŽRTVAMA MINA,
4. PROMOVIRANJE HRVATSKOG SUSTAVA PROTUMINSKOG DJELOVANJA U MEĐUNARODNOJ ZAJEDNICI,
5. USVAJANJE PRIPADAJUĆIH PODZAKONSKIH AKATA SUKLADNO NOVOM ZAKONU O PROTUMINSKOM DJELOVANJU,
6. PROVOĐENJE I KOORDINIRANJE PROJEKATA KOJI ĆE SE FINANCIRATI SREDSTVIMA EUROPSKE UNIJE IZ FINANCIJSKE PERSPEKTIVE 2014.-2020.

### Realizacija

Poslovima razminiranja u 2015. godini uklonjena je opasnost od MES-a i NUS-a s površine od **40.604.007 m<sup>2</sup>**, od čega metodom razminiranja sa **28.524.039 m<sup>2</sup>**, a metodom pretraživanja s **12.079.968 m<sup>2</sup>**.

Općim izvidom u cilju izrade projektne dokumentacije i ažuriranja minski sumnjivih područja, općim izvidom po izvršenju razminiranja u cilju redukcije te tehničkim izvidima, ukupno 100 izvida, smanjena su minski sumnjiva područja Republike Hrvatske sveukupno za **27.153.434 m<sup>2</sup>**.

Provedbom razminiranja i općeg izvida u 2015. godini ukupno je u Republici Hrvatskoj uklonjena opasnost od MES-a i NUS-a s površine od **67.757.441 m<sup>2</sup>**.

### Ukupno planirano i realizirano smanjenje minski sumnjivog područja, Republika Hrvatska 2015.

Rb.	Vrsta aktivnosti	Planirano za 2015. godinu (m <sup>2</sup> )	Realizirano u 2015. godini (m <sup>2</sup> )	Realizirano u 2015. godini (%)
1.	Razminiranje	51.300.000	40.604.007	101,0
2.	Opći izvid	53.200.000	27.153.434	51,0
<b>UKUPNO:</b>		<b>104.500.000</b>	<b>67.757.441</b>	<b>75,6</b>



Sukladno navedenom veličina minski sumnjivog područja i područja zagađenog isključivo NUS-om u Republici Hrvatskoj na dan 31. prosinac 2015. godine iznos **467.388.335 m<sup>2</sup>**.

#### Ukupno smanjenje minski sumnjivog prostora po županijama u 2015. godini

R.br.	Županija	Razminirano u 2015. godini (m <sup>2</sup> )	Smanjenje MSP-a općim izvidom u 2015. godini (m <sup>2</sup> )	Ukupno smanjenje MSP-a i područja zagađenog isključivo NUS-om, razminiranjem i općim izvidom, 2015. godini (m <sup>2</sup> )
<i>1</i>	<i>2</i>	<i>3</i>	<i>4</i>	<i>5</i>
1	Brodsko-posavska	2.554.991	4.709.837	7.264.828
2	Karlovačka	3.562.916	1.419.587	4.982.503
3	Ličko - senjska	318.129	1.849.044	2.167.173
4	Osječko-baranjska	4.699.461	6.214.738	10.914.199
5	Požeško-slavonska	1.270.717	518.446	1.789.163
6	Sisačko-moslavačka	12.221.947	4.118.926	16.340.873
7	Splitsko-dalmatinska	960.895	846.638	1.807.533
8	Šibensko-kninska	2.157.497	466.577	2.624.074
9	Vukovarsko - srijemska	11.297.120	3.411.857	14.708.977
10	Zadarska	1.560.334	3.597.784	5.158.118
<b>UKUPNO:</b>		<b>40.604.007</b>	<b>27.153.434</b>	<b>67.757.441</b>

#### Prikaz razminirane minski sumnjive površine po županijama

R.br.	Županija	Planirano ostvarenje u 2015.g. razminiranjem (m <sup>2</sup> )	Razminirano u 2015. godini (m <sup>2</sup> )	Ostvarenje razminiranja u 2015. godini (%)
<i>1</i>	<i>2</i>	<i>3</i>	<i>4</i>	<i>5</i>
1	Brodsko-posavska	1.100.000	2.554.991	232,30
2	Karlovačka	5.800.000	3.562.916	61,40
3	Ličko-senjska	7.400.000	318.129	4,30
4	Osječko-baranjska	2.200.000	4.699.461	213,60
5	Požeško-slavonska	4.700.000	1.270.717	27,00
6	Sisačko-moslavačka	14.800.000	12.221.947	82,60
7	Splitsko-dalmatinska	1.100.000	960.895	96,10
8	Šibensko-kninska	2.000.000	2.157.497	107,90
9	Vukovarsko-srijemska	10.700.000	11.297.120	105,60
10	Zadarska	1.600.000	1.560.334	97,50
<b>UKUPNO:</b>		<b>51.400.000</b>	<b>40.604.007</b>	<b>78,99</b>

U 2015. godini poslovi razminiranja su realizirani u svim županijama sukladno Planu, osim u županijama u kojima je realizacija ovisila o razminiranju poljoprivrednog zemljišta sredstvima Europskog poljoprivrednog fonda za ruralni razvoj. Razlog je kasniji početak kompletnog razminiranja poljoprivrednog zemljišta i nerealiziranje dva projekta razminiranja poljoprivrednog zemljišta (jedan u Požeško-slavonskoj i jedan u Osječko-baranjskoj županiji.).

U 2015. pronađeno je i uništeno 3.093 komada MES-a i 1.708 komada NUS-a. Najviše MES-a pronađeno je u Vukovarsko-srijemskoj županiji gdje je ukupno pronađeno i uništeno 1.542 komada, od čega najviše protupješačkih mina (nadalje u tekstu: PPM) tipa PMA-1 i PMA-3 te protuoklopnih mina (nadalje u tekstu: POM) tipa TMA-4 i TMA-3.

Najviše NUS-a pronađeno je i uništeno u Vukovarsko-srijemskoj i Osječko-baranjskoj županiji.

Rb.	Županija	Ostvarenje razminiranja u 2015. godini (m <sup>2</sup> )	Pronađena minskoeksplozivna sredstva (kom)		Pronađena neeksplozivna ubojna sredstva (kom)	Ukupno pronađena minskoeksplozivna sredstva i neeksplozivna ubojna sredstva (kom)
			Protupješačke mine	Protuoklopne mine		
1	Vukovarsko-srijemska	11.297.120	1.224	318	945	2.487
2	Osječko-baranjska	4.699.461	179	284	346	809
3	Ličko-senjska	318.129	10	3	8	21
4	Zadarska	1.560.334	13	0	228	241
5	Sisačko-moslavačka	12.221.947	714	25	40	779
6	Brodsko-posavska	2.554.991	8	0	37	45
7	Šibensko-kninska	2.157.497	176	0	62	238
8	Karlovačka	3.562.916	101	26	21	148
9	Požeško-slavonska	1.270.717	2	2	15	19
10	Splitsko-dalmatinska	960.895	8	0	6	14
<b>Ukupno</b>		<b>40.604.007</b>	<b>2.435</b>	<b>658</b>	<b>1.708</b>	<b>4.801</b>
			<b>3.039</b>			

Za izvršenje poslova razminiranja pri Hrvatskom centru za razminiranje početkom 2015. godine bilo je akreditirano 40 ovlaštenih pravnih osoba u kojima je bilo zaposleno 650 pirotehničara, a posjedovale su 55 strojeva za razminiranje te 30 pasa za otkrivanje MES-a i NUS-a.

Krajem prosinca 2015. godine akreditirano je 46 ovlaštenih pravnih osoba za obavljanje poslova pretraživanja i razminiranja u kojima je zaposleno 653 pirotehničara, a koje posjeduju 55 strojeva za razminiranje i 42 pasa za otkrivanje MES-a i NUS-a.

U 2015. godini razminirano je ukupno 40.604.007 m<sup>2</sup> u vrijednosti od 253.056.627,00 kuna (bez PDV-a), što je prosječna cijena od 6,23 kn/m<sup>2</sup> (bez PDV-a).

Primjetan je pad prosječne cijene u odnosu na prosječnu cijenu ugovorenih poslova 2014. godine, na što je, osim tržišne utakmice, utjecala i struktura površina (velik udio poljoprivrednih površina na kojima je moguće najveći dio poslova odraditi uz pomoć strojeva za pripremu površina), te vrsta poslova razminiranja koji su obavljani (znatan udio poslova pretraživanja koji su manje zahtjevni i moguće je postizati veće učinke).

U 2015. godini dogodila su se dva minska incidenta u kojima su stradale tri osobe, jedna smrtno, a dvije s teškim tjelesnim ozljedama i sve tri osobe su pirotehničari. Incidenti su se dogodili na poslovima razminiranja.

Broj incidenata i nesreća	Lakša tjelesna ozljeda	Smrtno	Teška tjelesna ozljeda	Ukupno
2	0	1	2	3

Od završetka Domovinskog rata, odnosno od 30. lipnja 1996. godine do 31. prosinca 2015. godine dogodilo se 417 incidenata i nesreća u kojima je ukupno stradalo 585 osoba. Smrtno je stradalo 200 osoba, teške tjelesne ozljede zadobilo je 269 osoba dok ih je 115 zadobilo lake tjelesne ozljede.

Ukupno je u Republici Hrvatskoj od 1991. godine do 31. prosinca 2015. godine u 1.357 minskih incidenata i nesreća stradalo 1.982 osoba od čega 513 osoba smrtno.

#### **IV. - 2. STANJE MINIRANOSTI U OSJEČKO-BARANJSKOJ ŽUPANIJI**

Ukupna površina Osječko-baranjske županije iznosi 4.152 km<sup>2</sup>. Ukupno minski sumnjiva površina u Osječko-baranjskoj županiji 1. siječnja 2015. godine iznosila je 73.610.925 m<sup>2</sup>, (73,6 km<sup>2</sup> ili 1,77 % teritorija županije) od toga je 80,4% šumskih površina tj. 59.183.183,7 m<sup>2</sup> i 19,6 % poljoprivrednih površina tj. 14.427.741,3 m<sup>2</sup>.

U Osječko - baranjskoj županiji sa 31. prosincem 2015. godine bilo je još 264 minska zapisnika sa **7 127** mina i to **4 545** protuoklopnih mina i **2 582** protupješačke mine. (Prema podacima Hrvatskog centra za razminiranje iz siječnja 2014. godine u minskim poljima nalazilo se sveukupno 9090 protupješačkih i protuoklopnih mina.)

Planom razminiranja za 2015. godinu bilo je predviđeno na području Osječko-baranjske županije vratiti na korištenje 2.200.000 m<sup>2</sup> (2,2 km<sup>2</sup>) odnosno 4,29% od ukupno planirane površine za Republiku Hrvatsku. Tijekom 2015. godine realizirano je ukupno 4.699.461 m<sup>2</sup> (4,69 km<sup>2</sup>) odnosno izvršenje je 213,61%. Spomenuti poslovi razminiranja odrađeni su kroz 13 projekata razminiranja i pretraživanja.

Dakle, razminirano je na području Osječko-baranjske županije u 2015. godini 4.699.461 m<sup>2</sup>, općim izvidom smanjen je MSP za još 6.214.738 m<sup>2</sup> (6,2 km<sup>2</sup>) tako da je ukupno smanjenje MSP-a u ovoj županiji 10.914.199 m<sup>2</sup>.

Rješavanjem temeljnih ciljeva Plana razminiranja u 2015. godine, planirano je rješavanje u cijelosti minskog problema poljoprivrednog zemljišta i Osječko-baranjske županije.

Na području **Osječko-baranjske županije** planirano je razminiranje poljoprivrednih površina na području gradova Valpova i Donjeg Miholjca i općina Darda, Petlovac, Jagodnjak, Petrijevci, Šodolovci, ukupne površine u iznosu od 1.388.965 m<sup>2</sup>, sukladno sljedećim izrađenim idejnim projektima:

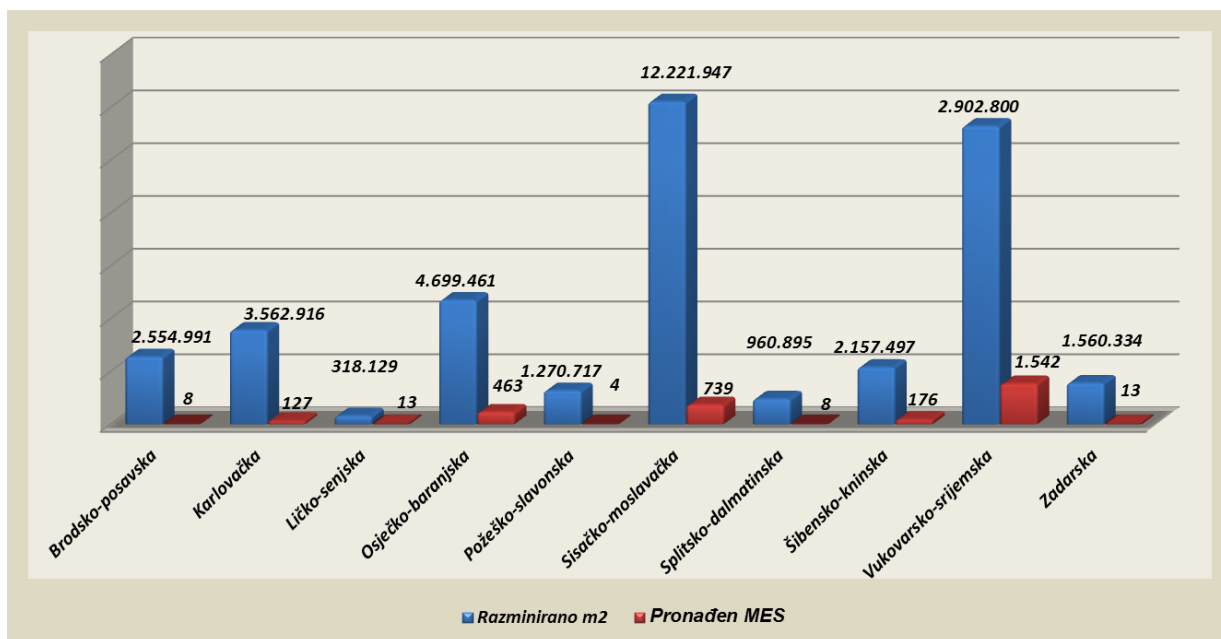
- "Poljoprivredne površine na području Osječko-baranjske županije 1. dio", oznake PR-OBSOD-014-02-15, površine 912.748 m<sup>2</sup>,
- "Poljoprivredne površine na području Osječko-baranjske županije 2. dio", oznake PPR-OBDMI-015-02-15, površine 476.217 m<sup>2</sup>.

U 2015. godini u cijelosti je izvršeno razminiranje površina koja su bile obuhvaćene idejnim projektom površine 476.217 m<sup>2</sup>. Ukupno je na navedenoj razminiranoj površini pronađeno 8 komada protupješačkih mina.

Na području Osječko-baranjske županije, nastavljeno je sa sustavnim razminiranjem gospodarskih šuma, te je sukladno Planu humanitarnog razminiranja za 2015. godinu na području Općine Jagodnjak, planirano razminiranje 639.891 m<sup>2</sup> unutar G. J. Jagodnjačke šume.

Na temelju prijedloga Hrvatskog centra za razminiranje, u svibnju 2015. godine potpisan je ugovor sa Središnjom agencijom za financiranje i ugovaranje programa i projekata za idejni projekt čije je financiranje predviđeno iz sredstava prepristupnog fonda Europske unije, IPA 2011 (leftovers), površine 3.977.000 m<sup>2</sup>. Razminiranje inundacijskog pojasa rijeke Drave na području općina Jagodnjak, Darda i Petrijevci je započeto u srpnju 2015. godine. Izvršenjem navedenog posla, planirani poslovi razminiranja u 2015. godini gospodarskih šuma u Osječko-baranjskoj županiji izvršeni su u obimu 6 puta većem od planiranog za 2015. godinu.

Najviše NUS-a pronađeno je i uništeno u Vukovarsko-srijemskoj i Osječko-baranjskoj županiji.



Rb.	Županija	Ostvarenje razminiranja u 2015. godini (m2)	Pronađena minskoeksplozivna sredstva (kom)		Pronađena neeksplozivna ubojna sredstva (kom)	Ukupno pronađena minskoeksplozivna sredstva i neeksplozivna ubojna sredstva (kom)
			Protupješačke mine	Protuočkovne mine		
1	Vukovarsko-srijemska	11.297.120	1.224	318	945	2.487
2	Osječko-baranjska	4.699.461	179	284	346	809
3	Ličko-senjska	318.129	10	3	8	21
4	Zadarska	1.560.334	13	0	228	241
5	Sisačko-moslavačka	12.221.947	714	25	40	779
6	Brodsko-posavska	2.554.991	8	0	37	45
7	Šibensko-kninska	2.157.497	176	0	62	238
8	Karlovačka	3.562.916	101	26	21	148
9	Požeško-slavonska	1.270.717	2	2	15	19
10	Splitsko-dalmatinska	960.895	8	0	6	14
Ukupno		40.604.007	2.435	658	1.708	4.801
			3.039			

## Projekt "Naturavita"

Projekt "Naturavita" (Razminiranje, obnova i zaštita šuma i šumskog zemljišta u zaštićenim i Natura 2000 područjima u Dunavsko - Dravskoj regiji) uspješno je prijavljen kao strateški projekt na nacionalnoj razini. Strateški projekt znači da prijava ide direktno a ne kroz otvoreni natječaj gdje bi konkurirao drugim projektima. Predviđena vrijednost Projekta "Naturavita" procjenjuje se na 42.000.000,00 eura. Nositelj Projekta "Naturavita" su Hrvatske šume d.o.o.. Partneri na Projektu su: Ured za razminiranje Vlade Republike Hrvatske, Hrvatski centar za razminiranje, Agencija za regionalni razvoj Republike Hrvatske, Park prirode "Kopački rit". Suradnici na Projektu su: Osječko-baranjska županija i Javna ustanova za upravljanje zaštićenim prirodnim vrijednostima u Osječko-baranjskoj županiji.

Glavni cilj Projekta "Naturavita" je razminiranje, obnova i zaštita močvarnog i područja poplavnih ravnica pod šumama.

#### Specifični ciljevi Projekta:

- Osigurati siguran pristup i preduvjete za održivo upravljanje prirodnim resursima u zaštićenim i Natura 2000 područjima u Parku prirode "Kopački rit" i Regionalnom parku Mura - Drava;
- Obnova i zaštita šuma i šumskog zemljišta i jačanje vrijednosti ekosustava u zaštićenim i Natura 2000 područjima u Parku prirode "Kopački rit" i Regionalnom parku Mura - Drava;
- Uspostaviti i ojačati protupožarnu šumsku infrastrukturu i tako zaštititi šume, bioraznolikost i ekosustav od šumskih požara u zaštićenim i Natura 2000 područjima u Parku prirode "Kopački rit" i Regionalnom parku Mura - Drava;
- Jačanje javne svijesti o bioraznolikosti, ekosustavima i važnosti održivog upravljanja šumama i šumskim zemljištem i
- Doprinos zaštiti vodnih resursa močvara i poplavnih ravnica u zaštićenim područjima.

#### Glavni predviđeni rezultati Projekta:

- Razminirano 2.534 hektara šuma i šumskog zemljišta;
- Obnovljeno i zaštićeno 1.119 hektara degradiranih i zapostavljenih močvara i poplavnih ravnica (311 ha vrba, 226 ha crne topole, 16 ha bijele topole, 214 ha hrasta lužnjaka);
- Uspostavljena i poboljšana protupožarna šumska infrastruktura u zaštićenim i Natura 2000 područjima u Parku prirode "Kopački rit" i Regionalnom parku Mura - Drava (37 km protupožarnih putova, 97 hektara protupožarnih prosjeka, 40 osmatračkih protupožarnih tornjeva i tri šumska mosta);
- Viša javna svijest i educirani učenici osnovnih i srednjih škola (o negativnim posljedicama minske zagađenosti, važnosti bioraznolikosti i o vrijednostima ekosustava osobito u Podunavlju);
- Obnovljen turističko edukacijski centar "Podravlje";
- Uspostavljen sustav nadgledanja voda.

Početak Projekta planira se na jesen 2016. godine.

#### **Projekt "De-Mine 2"**

Projekt "De-Mine 2" (Rehabilitacija kontaminiranih područja) predstavlja direktan nastavak Projekta "De-Mine" financiranog kroz Program IPA Prekogranična suradnja Hrvatska - Mađarska 2007.-2013. u kojem je Osječko-baranjska županija također imala ulogu suradnika na projektu. Kroz Projekt "De-Mine", ukupne vrijednosti 3.529.393,38 eura, uspješno je razminirano granično područje Hrvatske i Mađarske u općinama Draž, Popovac i Petlovac.

Projekt "De-Mine 2" uspješno je prijavljen kao strateški projekt na program INTERREG Prekogranična suradnja Hrvatska - Mađarska 2014-2020. Strateški projekt znači da prijava ide direktno a ne kroz otvoreni natječaj gdje bi konkurirao drugim projektima iz područja okoliša. Predviđena ukupna vrijednost Projekta "De-Mine 2" je 3.529.412,00 eura. Nositelj Projekta "De-Mine 2" je Hrvatski centar za razminiranje. Partneri na Projektu su: Policijska uprava Mađarske regije Baranya i Nacionalni park Dunav - Drava iz Mađarske.

#### Ciljevi Projekta:

- Razvoj sigurnog okruženja i uspostavljanje sigurnosnih preduvjeta za razvoj okoliša u Hrvatsko - Mađarskom pograničnom području i njegovim prirodnim i ruralnim dijelovima;
- Povećanje i jačanje razvoja održivih metoda upravljanja okolišem uz očuvanje prirodnih vrijednosti u pograničnom području.

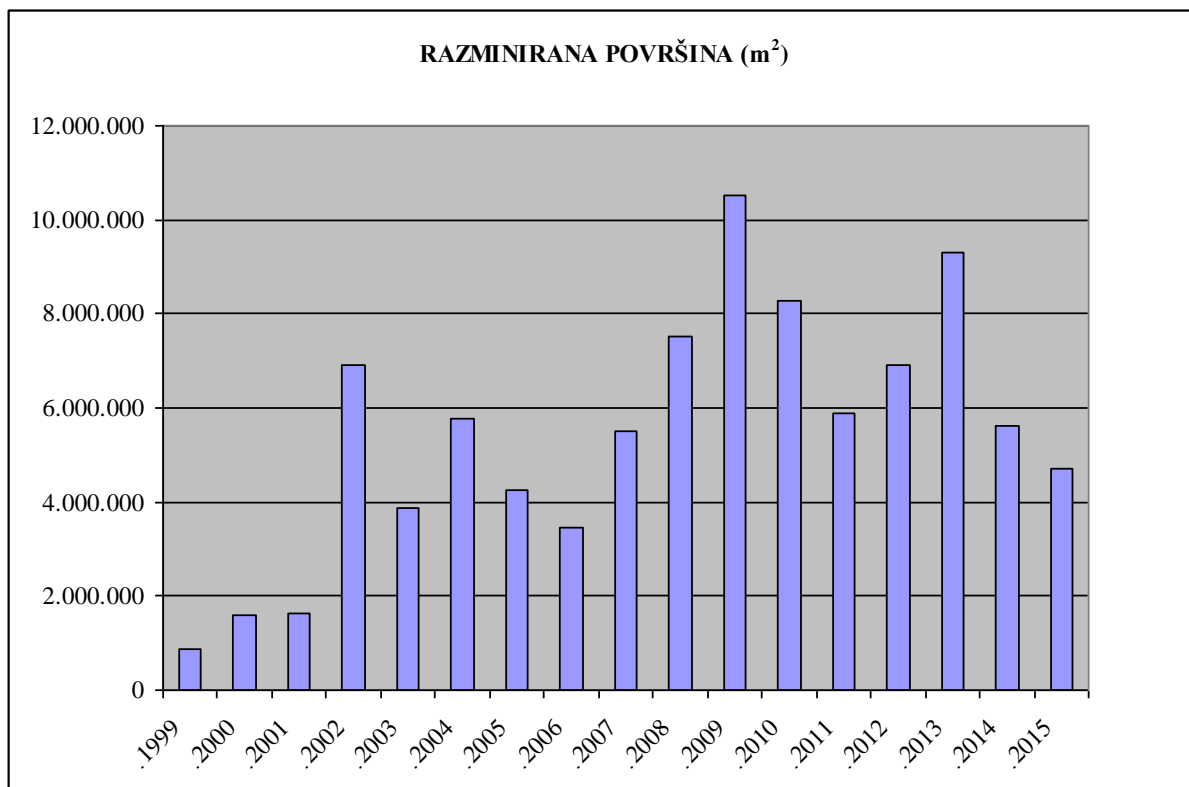
#### Glavne aktivnosti Projekta:

- Razminiranje područja uz rijeku Dunav u općini Draž i uz rijeku Dravu na područjima gradova Donji Miholjac i Belišće i općina Petlovac i Jagodnjak;
- Razminiranje područja Parka prirode Dunav - Drava i susjednog područja u Mađarskoj;
- Rehabilitacija okoliša Nacionalnog parka Dunav - Drava;
- Izmjena i popravak graničnog kamenja.

Početak projekta očekuje se u lipnju 2016.

**V. PREGLED RAZMINIRANIH POVRŠINA U OSJEČKO-BARANJSKOJ ŽUPANIJU  
PO GODINAMA OD 1998.-2015. GODINE**

<b>GODINA</b>	<b>RAZMINIRANA POVRŠINA (m<sup>2</sup>)</b>	<b>ISKLJUČENA / reducirana/ POVRŠINA (m<sup>2</sup>)</b>	<b>SVEUKUPNO</b>	<b>ULOŽENA SREDSTVA PO GODINAMA</b>
1998	167.154	0	167.154	2.812.301,50
1999	891.495	2.313.650	3.205.145	1.083.922,96
2000	1.590.761	657.429	2.248.190	5.625.161,88
2001	1.641.649	7.036.692	8.678.341	20.148.484,95
2002	6.913.414	8.734.770	15.648.184	69.134.140,00
2003	3.887.778	15.674.444	19.562.222	38.877.780,00
2004	5.779.950	49.988.776	55.768.726	57.799.500,00
2005	4.240.000	387.328	4.627.328	47.078.079,62
2006	3.453.090	6.819.582	10.272.672	25.990.237,90
2007	5.524.809	239.251	5.764.060	48.669.159,16
2008	7.508.934	4.991.066	12.500.000	79.103.314,01
2009	10.524.763	9.368.548	19.893.311	87.973.543,76
2010	8.265.486	8.129.507	16.394.993	74.984.714,51
2011	5.893.798	9.487.743	15.381.541	65.017.668,40
2012	6.908.797	10.357.888	17.266.685	40.458.908,20
2013	9.311.030	14.296.844	23.607.874	52.532.698,34
2014	5.614.274	10.369.103	15.983.377	41.779.171,29
2015	4.699.461	6.214.738	10.914.199	33.720.431,18
<b>UKUPNO</b>	<b>92.816.643</b>	<b>165.067.359</b>	<b>257.884.002</b>	<b>792.789.218</b>



## VI. - 1. PREGLED STRADAVANJA I MINSKIH ŽRTAVA NA PODRUČJU OSJEČKO-BARANJSKE ŽUPANIJE

Pregled broja Žrtava po stupnju stradavanja, godini, za OB županiju na dan 31.12.2015.								
Godina	Županija	Broj nesreća	BO	LTO	NEP	S	TTO	Ukupno
1991	Osječko-baranjska	33		15		6	19	40
1992		53		15		5	33	53
1993		16		4	3	1	9	17
1994		10		4		1	7	12
1995		19		2		5	18	25
1996		4		2			5	7
1997		16		6		12	19	37
1998		5		5		2	3	10
1999		3				3	1	4
2000		4		2		1	1	4
2001		1		1			1	2
2002		5	1			1	3	5
2003		1					1	1
2004		1				1		1
2008		2				1	2	3
2009		1					1	1
2010		1		1				1
2012		1				1		1
2013		1		1				1
2014		0	0	0	0	0	0	0
2015	0	0	0	0	0	0	0	
<b>Ukupno</b>		<b>177</b>	<b>1</b>	<b>58</b>	<b>3</b>	<b>40</b>	<b>123</b>	<b>225</b>

- BO - bez ozljeda  
LTO - lakše tjelesne ozljede  
S - smrtno stradali  
TTO - teške tjelesne ozljede

U bazi podataka minskih nesreća i žrtava na području Osječko-baranjske županije trenutno je uvedeno 225 žrtava od čega 40 smrtno stradalih, 123 osobe su s težim tjelesnim ozljedama, 58 s lakšim tjelesnim ozljedama, 1 osoba bez ozljeda te 3 osobe s nepoznatim stupnjem stradavanja.

Baza podataka unesrećenih svake se godine nažalost dopunjava novim žrtvama. Iako je tijekom 2003. godine na području Osječko-baranjske županije stradala samo jedna osoba, u minskom incidentu tijekom 2004. godine već u siječnju je jedna osoba smrtno stradala. Tijekom 2005., 2006. i 2007. i 2011. godine nije bilo minskih incidenata u županiji Osječko-baranjskoj. Međutim već u veljači 2008. godine dvije su osobe stradale, od čega jedna smrtno. U 2009. godini imali smo jedno teško stradavanje, a u 2010. godine jedno stradavanje s jednom lakše ozljeđenom osobom. U 2011. godini nismo imali minskih incidenata, već početkom 2012. godine je smrtno stradao pirotehničar nedaleko Osijeka. U 2013. godine jedna je osoba lakše stradala. Tijekom 2014. i 2015. godine nije bilo minskih incidenata na području Osječko-baranjske županije.

To upućuje na važnost trajnog educiranja i upozoravanja na minsku opasnost.

## VI. - 2. EDUKACIJE O OPASNOSTIMA OD MINA

Program upoznavanja s opasnošću od mina jedna je od djelatnosti Hrvatskog Crvenog križa koja se provodila u suradnji s Međunarodnim odborom Crvenog križa od 1996. godine, a od 2002. godine Hrvatski je Crveni križ provodi samostalno. Cilj je programa spriječiti ozljeđivanje i smrtnost te invaliditet djece i odraslih promicanjem pravilnog i sigurnog ponašanja u prostoru sa zaostalim minama.

Svrha je programa obrazovanjem utjecati na promjenu ponašanja stanovništva. Samo tako mogu se spriječiti ozljede i smrtnost sve do dana kada će sva minska polja biti očišćena. Sprječavanjem socijalnih i ekonomskih posljedica do kojih dolazi zbog ugrožavanja i narušavanja zdravlja, poboljšava se kvaliteta života pojedinca, obitelji i cijele zajednice.

Ta se aktivnost provodi:

- izobrazbom instruktora (predavača) putem seminara,
- predavanjima za djecu, mlade i odrasle,
- lokalnim projektima (izložbe, kazališne predstave, likovne kolonije, igraonice, pomoć žrtvama mina i sl.),
- promidžbom sigurnosnih poruka.

Društvo Crvenog križa Osječko-baranjske županije koordiniralo je i poticalo provođenje ovog programa na području svog djelovanja, a pregled održanih predavanja u 2015. godini prikazan je u tablici.

Razdoblje	Broj predavanja	Polaznici predavanja			
		Muškarci	Žene	Djeca	Ukupno
1.1.-31.12. 2015.					
Ukupno	<b>16</b>	39	45	1.358	<b>1.442</b>

Na području djelovanja Društva Crvenog križa Osječko-baranjske županije obilježen je u travnju Mjesec zaštite od mina objavljivanjem radio spotova na lokalnim radio postajama te objavama članaka u lokalnim medijima. Gradsko društvo Crvenog križa Donji Miholjac sudjelovalo je i u preventivnoj akciji "Manje oružja, manje tragedija" u organizaciji Policijske uprave Osječko-baranjske.

Upoznavanje s opasnošću od mina značajna je aktivnost Crvenog križa koja će se provoditi i narednih godina, sve dok se ne razminira cijelo područje Republike Hrvatske.

Edukacije provedene **u 2015. godini** u Osječko-baranjskoj županiji (prema podacima HCR-a):



Edukacija o opasnostima od mina, 2015.g.					
Red.br.	Datum	Naziv	Provoditelji	Mjesto	Broj slušatelja
1	16.3.2015.	"Opasnosti od mina"	Lions klub Beli Manastir, Povjerenstvo za razminiranje Lions Districta 126 Hrvatska uz suradnju s HCR-om Podružnicom Istok, HCK-GD Osijek, MUP RH odjel PEZ i prevencije PU OB	Osijek, III. Gimnazija	25
2	26.3.2015.g.	"Opasnosti od mina"	Lions klub Beli Manastir, Povjerenstvo za razminiranje Lions Districta 126 Hrvatska uz suradnju s HCR-om Podružnicom Istok, HCK-GD Osijek, MUP RH odjel PEZ PU OB	Bijelo Brdo, O.Š.	52
3	15.4.2015.	"Opasnosti od mina" (obilježavanje Travnja - mjeseca zaštite od mina)	Lions klub Beli Manastir, Povjerenstvo za razminiranje Lions Districta 126 Hrvatska uz suradnju s HCR-om Podružnicom Istok, HCK-GD Osijek, MUP RH odjel PEZ i prevencije PU OB	Beli Manastir, O.Š. dr. Franjo Tuđman	65
4	22.4.2014.	"Djeca u opasnosti od mina" (obilježavanje dana Planeta Zemlje)	Udruga civilnih žrtava iz Domovinskog rata RH, OBŽ, Povjerenstvo za razminiranje Lions Districta 126 Hrvatska, HCR Podružnica Istok, HCK- GD Osijek, MUP RH odjel PEZ i prevencije PU OB	Bijelo Brdo, O.Š.	90
5	11.11.2015.	„Sajam sigurnosti i prevencije“	Odjel prevencije PU OBŽ u suradnji sa Sektorom policije, Sektorom kriminalističke policije, Sektorom za granicu i Policijskom postajom Našice. Povjerenstvo za razminiranje Lions Districta 126 Hrvatska, LC Beli Mnastie i HCR Podružnica Istok	Našice, O.Š. kralja Tomislava Našice	600
6	12.11.2015.	“Djeca u opasnosti od mina”	„Udruga civilnih žrtava Domovinskog rata Republike Hrvatske, Osječko - baranjske županije, HCR-om Podružnica Istok, HCK - GD Osijek, MUP RH odjel PEZ	Čepin, O.Š. Vladimira Nazora	140
7	11.12.2015.	"Opasnosti od mina"	HCR-om Podružnica Istok, Lions klub Beli Manastir, Povjerenstvo za razminiranje Lions Districta 126 Hrvatska, HCK- GD Osijek, MUP RH odjel PEZ	Šodokovci, P.Š.	8
8	11.12.2015.	"Opasnosti od mina"	HCR-om Podružnica Istok, Lions klub Beli Manastir, Povjerenstvo za razminiranje Lions Districta 126 Hrvatska, HCK - općinsko društvo Darda, MUP RH - odjel PEZ	Bilje, O.Š. Bilje	85
9	11.12.2015.	"Opasnosti od mina"	HCR-om Podružnica Istok, Lions klub Beli Manastir, Povjerenstvo za razminiranje Lions Districta 126 Hrvatska, HCK- GD Beli Manastir, MUP RH - odjel PEZ	Jagodnjak, O.Š. Jagodnjak	60
<b>SVEUKUPNO</b>					<b>1.125</b>

Osijek, 1.6.2015.

## VII. PLAN RAZMINIRANJA U OSJEČKO-BARANJSKOJ ŽUPANIJI

U jesen 2006. godine izrađen je prvi Trogodišnji Plan razminiranja i to za period od 2007. - 2009. godine. Krajem 2008. godine izrađen je novi trogodišnji Plan razminiranja 2008. - 2011. Sljedeći je bio do 2014. godine. Trenutno je važeći novi trogodišnji Plan humanitarnog razminiranja za razdoblje 2014. - 2016. godine. Osnovne značajke planiranog ostvarenja u trogodišnjem razdoblju je u cjelosti uklanjanje minske opasnosti sa sveg poljoprivrednog zemljišta u Osječko-baranjskoj županiji. Iz njega izlučen je i Plan razminiranja za 2015. godinu, koji je iznosio **2.200.000 m<sup>2</sup>**.

Tijekom 2014. godine na području županije izvršeno je doznačavanje i obilježavanje minski sumnjivih površina, tako da je stanje postavljenih oznaka sa 31. 12. 2014. godine bilo **2 196** komada tabli i oznaka, s natpisom koji upozorava na minski sumnjive površine. U isto vrijeme u Republici Hrvatskoj bilo je postavljeno **12 071** oznaka minske opasnosti. Isti broj oznaka polazno je stanje na dan 1. siječnja 2015. godine za Osječko-baranjsku županiju (2 196 kom) i Republiku Hrvatsku (12 071 kom.)

Broj oznaka minske opasnosti na području Osječko-baranjske županije, na dan 31. prosinca 2015. godine iznosio je 2 745 komada.

U sljedećim tablicama dajemo podatke o Planu razminiranja za 2015. godinu i podatke o realizaciji Plana razminiranja za Osječko-baranjsku županiju za razdoblje od 1. siječnja do 31. prosinca 2015. godine.

VII. - 1. PLAN RAZMINIRANJA ZA 2015. GODINU

Redni broj	Županija	Grad ili općina	Skupina	Naziv podskupine	Ukupna planirana površina (m <sup>2</sup> )	Izvor financiranja	Vrijeme izvođenja radova	Opis planske stavke
1	2	3	4	5	6	7	8	9
1	Osječko-baranjska	Šodolovci	I. Sigurnost	II.1.1. preostali minski sumnjiv prostor unutar naselja	<b>70.000</b>	EU-IPA 2010 leftovers	I.	Naselje Šodolovci.
2	Osječko-baranjska	Bilje	III. Ekološka	I.3.1. preostali minski sumnjiv prostor Nacionalnog parka Krka...vodne komunikacije I reda Parka priorode Kopački rit	<b>20.000</b>	Kneževina Monako		JU Park prirode Kopački rit.
3	Osječko-baranjska	Jagodnjak	II. Socio-ekonomska	I.2.4. šumsko zemljište: površine I reda	<b>639.891</b>	Hrvatske šume d.o.o.	II.	Područje Starog Sela u G.J. Jagodnjačke šume
4	Osječko-baranjska	Darda, Donji Miholjac, Petlovac, Šodolovci, Valpovo	II. Socio-ekonomska	I.2.3. poljoprivredno zemljište: površine I reda	<b>1.500.000</b>	EAFRD	III.	Sve poljoprivredne površine u Županiji.
<b>Ukupno Osječko - baranjska županija</b>					<b>2.229.891</b>			

**VII. - 2. RAZMINIRANO OD 01.01.2015. - 31.12.2015.**

R.br.	Oznaka projekta	Naziv projekta	Županija	Tvrtna	Izvor financ.	Trenutni status	Površina m <sup>2</sup>	Površina po vrsti poslova m <sup>2</sup>		Realizacija ukupno m <sup>2</sup>		Realizacija u periodu m <sup>2</sup>		Preostalo m <sup>2</sup>		Pronađen MES i NUS		
								PP	PR	PP	PR	PP	PR	PP	PR	PP mine	PO mine	NUS
1	PPR-OBBEL-134-08-12	Područje Orešanci uz rukavac Stare Drave pokraj Belišća	OB	TITAN	HV	Završen projekt	251.834	230.567	21.267	230.567	21.267	0	0	0	0	0	0	0
2	PR-OBANT-033-03-15	Poljoprivredna površina u Antunovcu	OB	MUNGOS RAZMINIRANJE	BN	Završen projekt	12.445	0	12.445	0	12.445	0	12.445	0	0	0	0	0
3	PR-OBJAG-094-09-15	Inundacijski pojas rijeke Drave na području općina Jagodnjak i Petrijevc	OB	ALFA RAZMINIRANJE	EU IPA 2011	Završen projekt	8.990	0	8.990	0	8.990	0	8.990	0	0	0	0	0
4	PPR-OBJAG-066-07-13	Područje Obreške bare u G.J. Jagodnjačke šume	OB	TITAN	HV	Završen projekt	197.965	141.118	56.847	141.118	56.847	0	0	0	0	0	0	0
5	PR-D-OBŠOD-090-11-14	Poljoprivredne površine južno od Šodolovaca	OB	NEUTRAL	EU/DP IPA 12-13	Završen projekt	72.999	0	72.999	0	72.999	0	72.999	0	0	0	0	0
6	PR-OBJAG-040-05-15	Inundacijski pojas rijeke Drave na području općina Jagodnjak, Darda i Petrijevc	OB	ISTRAŽIVAČ	EU IPA 2011	Završen projekt	3.977.000	0	3.977.000	0	3.983.555	0	3.983.555	0	0	169	271	344
7	PR-OBŠOD-058-07-15	Poljski put na Žitnoj tabli u Šodolovcima	OB	MUNGOS RAZMINIRANJE	DPR	Završen projekt	2.591	0	2.591	0	2.591	0	2.591	0	0	0	1	0
8	PR-OBJAG-053-06-15	Trasa budućeg cjevovoda za navodnjavanje na području Općine Jagodnjak	OB	NEUTRAL	HV	Završen projekt	31.447	0	31.447	0	31.447	0	31.447	0	0	0	0	0
9	PR-OBILJ-046-06-14	Stara kuća na području Malog bajara u JUPP Kopački rit	OB	FAS	Knež. Monako	Završen projekt	20.000	0	20.000	0	20.000	0	20.000	0	0	0	0	0
10	PPR-OBDMI-015-02-15	Preostale poljoprivredne površine na području Osječko-baranjske županije, 2. dio	OB	ISTRAŽIVAČ	EAFRD (podmjera 5.2)	Završen projekt	469.043	413.542	55.501	413.542	55.501	413.542	55.501	0	0	8	0	0
11	PR-OBOSI-056-07-15	Poljoprivredna površina na Ugljarici uz naselje Tenja	OB	MUNGOS RAZMINIRANJE	DPR	Završen projekt	8.828	0	8.828	0	8.828	0	8.828	0	0	2	0	0
12	PR-OBJAG-107-10-15	Šumske prosjeke na području inundacijskog pojasa rijeke Drave	OB	MUNGOS RAZMINIRANJE	DPR	Završen projekt	60.423	0	60.423	0	60.423	0	60.423	0	0	0	12	2
13	PR-OBOSI-052-06-14	Vikend naselje Sarvaš istočno od Nemetina	OB	NEUTRAL	DPR	Završen projekt	29.140	0	29.140	0	29.140	0	29.140	0	0	0	0	0
<b>UKUPNO:</b>							<b>5.142.705</b>	<b>785.227</b>	<b>4.357.478</b>	<b>785.227</b>	<b>4.364.033</b>	<b>413.542</b>	<b>4.285.919</b>	<b>0</b>	<b>0</b>	<b>179</b>	<b>284</b>	<b>346</b>
							<b>10.285.410</b>	<b>1.570.454</b>	<b>8.714.956</b>	<b>1.570.454</b>	<b>8.728.066</b>	<b>827.084</b>	<b>8.571.838</b>	<b>0</b>	<b>0</b>	<b>358</b>	<b>568</b>	<b>692</b>
												<b>4.699.461</b>						

### VII. - 3. PREGLED UGOVORA SKLOPLJENIH U 2015. GODINI - RAZMINIRANJE I PRETRAŽIVANJE

PREGLED SKLOPLJENIH UGOVORA U 2015. GOD. ZA OSJEČKO - BARANJSKU ŽUPANIJU									
R.br.	Br. Ug.	Izvor financiranja	oznaka projekta	Naziv projekta	Izvoditelj	Površina	Cijena bez PDV-a	Jed. cijena bez PDV-a	Cijena sa PDV-om
1	R-13/15-P	DPR	PR-OBOSI-052-06-14	Vikend naselje Sarvaš istočno od Nemetina	NEUTRAL	29.140	348.223,00 kn	11,95 kn	435.278,75 kn
2	R-31/15-IPA	IPA	PR-D-OBŠOD-090-11-14	Poljoprivredne površine južno od Šodolovca	NEUTRAL	72.999	501.503,13 kn	6,87 kn	501.503,13 kn
3	R-44/14-IPA	IPA	PR-OBJAG-040-05-15	Indudacijski pojas rijeke Drave na području općina Jagodnjak, Darda i Petrijevc	ISTRAŽIVAČ	3.977.000	29.907.040,00 kn	7,52 kn	29.907.040,00 kn
4	R-49/15-P	DPR	PR-OBOSI-056-07-15	Poljoprivredna površina na Ugljarici uz naselja Tenja	MUNGOS	8.828	61.972,56 kn	7,02 kn	77.465,70 kn
5	R-51/15-J	Hrvatske vode	PR-OBJAG-053-06-15	Trasa budućeg cjevovoda za navodnjavanje na području Općine Jagodnjak	NEUTRAL	31.447	185.537,30 kn	5,90 kn	231.921,63 kn
6	R-62/15-IPA	IPA	PR-OBJAG-094-09-15	Inundacijski pojas rijeke Drave na području općina Jagodnjak i Petrijevc	ALFA RAZMINIRANJE	8.990	49.335,10 kn	5,49 kn	49.335,10 kn
7	R-63/15-P	DPR	PR-OBJAG-107-10-15	Šumske prosjeke na području Indundacijskog pojasa rijeke Drave	MUNGOS	60.423	453.172,50 kn	7,50 kn	566.465,63 kn
8	R-68/15-P	DPR	PR-OBŠOD-058-07-15	Poljski put na Žitnoj tabli u Šodolovcima	MUNGOS	2.591	45.990,25	17,75 kn	57.487,81 kn
9	PR-12/15- LS	5.2.2.	PPR-OBDI-015-02-15	Preostale poljoprivredne površine na području Osječko - baranjske županije, 2.dio	ISTRAŽIVAČ	476.217		3,25 kn	1.893.933,44 kn
10	R-01/15-BN	Bez naknade	PR-OBANT-033-03-15	Poljoprivredna površina u Antunovcu	MUNGOS	12.445	0,00 kn	0,00 kn	0,00 kn
							<b>Ukupno</b>	<b>33.720.431,18 kn</b>	

### VIII. REALIZACIJA PLANA RAZMINIRANJA OD 01.01.2016. GODINE DO 3. 6. 2016. GODINE

R.br.	Oznaka projekta	Naziv projekta	Županija	Tvrтка	Izvor financ.	Trenutni status	Površina m2	Površina po vrsti poslova m2		Realizacija ukupno m2		Realizacija u periodu m2		Preostalo m2		Pronađen MES i NUS		
								PP	PR	PP	PR	PP	PR	PP	PR	PP mine	PO mine	NUS
1	PR-OBŠOD-058-07-15	Poljski put na Žitnoj tabli u Šodolovcima	OB	MUNGOS RAZMINIRANJE	DPR	Završen projekt	2.591	0	2.591	0	2.591	0	0	0	0	0	0	0
2	PR-OBJAG-040-05-15	Inundacijski pojas rijeke Drave na području općina Jagodnjak, Darda i Petrijevci	OB	ISTRAŽIVAČ	EU IPA 2011	Završen projekt	3.977.000	0	3.977.000	0	3.983.555	0	0	0	0	0	0	0
3	PPR-OBDMI-015-02-15	Preostale poljoprivredne površine na području Osječko-baranjske županije, 2. dio	OB	ISTRAŽIVAČ	EAFRD (podmjera 5.2)	Završen projekt	469.043	413.542	55.501	413.542	55.501	0	0	0	0	0	0	0
4	PR-OBJAG-107-10-15	Šumske prosjeke na području inundacijskog pojasa rijeke Drave	OB	MUNGOS RAZMINIRANJE	DPR	Završen projekt	60.423	0	60.423	0	60.423	0	0	0	0	0	0	0
5	PR-OBJAG-094-09-15	Inundacijski pojas rijeke Drave na području općina Jagodnjak i Petrijevci	OB	ALFA RAZMINIRANJE	EU IPA 2011	Završen projekt	8.990	0	8.990	0	8.990	0	0	0	0	0	0	0
<b>Ukupno Osječko - baranjska županija</b>							<b>4.518.047</b>	<b>413.542</b>	<b>4.104.505</b>	<b>413.542</b>	<b>4.111.060</b>	<b>0</b>	<b>0</b>	<b>0</b>	<b>0</b>	<b>0</b>	<b>0</b>	<b>0</b>

## **IX. PLAN HUMANITARNOG RAZMINIRANJA ZA 2015. GODINU**

Osnova za izradu Informacije o problematici razminiranja na području Osječko - baranjske županije je Plan humanitarnog razminiranja za 2015. godine, koji je donijela Vlada Republike Hrvatske na svojoj 222. sjednici održanoj 2. travnja 2015. godine. Izrada i donošenje Plana utemeljeni su na Zakonu o humanitarnom razminiranju ("Narodne novine" broj 153/05., 63/07. i 152/08.) i Nacionalnom programu protuminskog djelovanja Republike Hrvatske ("Narodne novine" broj 120/09.).

Plan humanitarnog razminiranja za 2015. godine je usklađen sa **Strateškim planom Ministarstva unutarnjih poslova** i drugih institucija u funkciji zaštite i spašavanja za razdoblje 2015. - 2017. godina, a odnosi se na smanjenje zagađenosti prostora minama i eksplozivnim sredstvima, sadržano u posebnom cilju 2.3., razmjerno s odobrenim i dodatno osiguranim financijskim sredstvima za 2015. godinu.

Plan humanitarnog razminiranja za 2015. godine je izradio Hrvatski centar za razminiranje uz suglasnost Ministarstva regionalnoga razvoja i fondova Europske unije, Ministarstva unutarnjih poslova, Ministarstva obrane, Ministarstva pomorstva, prometa i infrastrukture, Ministarstva zaštite okoliša i prirode, Ministarstva graditeljstva i prostornog uređenja, Ministarstva poljoprivrede, Ministarstva turizma i Ministarstva financija te svih minski zagađenih županija u Republici Hrvatskoj.

HCR je izradio prijedlog kriterija za određivanje prioriteta u razminiranju koji su bili osnova za izradu Trogodišnjih planova humanitarnog razminiranja (osnova za izradu Godišnjih planova humanitarnog razminiranja) i za jasno definiranje minskog utjecaja na razvoj Republike Hrvatske.

Sve županije u Republici Hrvatskoj su razvrstale minsko sumnjivi prostor prema kriterijima, koji su dostavljeni od strane HCR-a, kako bi se cjelokupan minsko sumnjivi prostor pravilno klasificirao. Sve jedinice lokalne samouprave imale su pravo na izmjene ili dopune kriterija ukoliko je za to bilo potreba.

Osječko-baranjska županija, nakon prikupljanja i obrađivanja podataka primljenih od jedinica lokalne samouprave, je dostavila Hrvatskom centru za razminiranje (2. listopada 2006. godine), tablični prikaz razvrstanih minski sumnjivih površina županije prema kriterijima i karte minsko sumnjivih područja na kojima su označena navedena područja. Tablični prikaz je osnova za daljnje godišnje i trogodišnje planiranje humanitarnog razminiranja, kao i za moguće izmjene (rebalans) važećeg godišnjeg plana.

## **X. NACIONALNI PROGRAM PROTUMINSKOG DJELOVANJA I IZRADA NOVOG TROGODIŠNJEG PLANA HUMANITARNOG RAZMINIRANJA**

Nacionalni program protuminskog djelovanja u Republici Hrvatskoj (nadalje Program), sadrži sve informacije o protuminskom djelovanju od 1991. godine, sadašnjem stanju minski sumnjivog prostora (veličina, raspored, struktura i utjecaj na društvo i gospodarstvo) s opisom raspoloživih kapaciteta za izvršenje protuminskog djelovanja i njihovim mogućnostima, te osnovne ciljeve za razdoblje od 2009. do 2019. godine s utvrđenim načinom i preduvjetima za ostvarenje istih.

Sukladno ciljevima navedenim u prijedlogu Programa, prijedlogom Plana humanitarnog razminiranja za razdoblje od 2009. do 2011. godine koji je također izrađen u 2008. godini, te u 2011. godini za period 2011. - 2014. godine, utvrđene su temeljne zadaće i njihova provedba za trogodišnje razdoblje. Trenutno je važeći novi trogodišnji Plan humanitarnog razminiranja za razdoblje 2014.-2016. godine. Osnovne značajke planiranog ostvarenja u trogodišnjem razdoblju je u cijelosti uklanjanje minske opasnosti sa sveg poljoprivrednog zemljišta.

Nacionalnim programom protuminskog djelovanja Republike Hrvatske, NN br.120/09, u razdoblju od 2009. do 2019. godine planirano je ostvarenje sljedećih ciljeva:

1. Potpuno uklanjanje minske opasnosti s područja Republike Hrvatske do 2019. godine.
2. Održavanje obilježenosti minske sumnjivog područja u svim fazama rješavanja minskog problema.
3. Izrađivanje i provođenje programa edukacije cjelokupnog stanovništva koje živi i/ili radi u okruženju minske sumnjivog područja ili gravitira istom.
4. Nastavljanje s pružanjem skrbi i rehabilitacije, uključujući psiho-socijalnu rehabilitaciju i ekonomsku reintegraciju svim žrtvama mina.
5. Pozicioniranje i promoviranje hrvatskog sustava protuminskog djelovanja u međunarodnoj zajednici.

## **XI. ZAKLJUČAK**

S obzirom na sve iznesene probleme u pogledu mina, razumljiv je cilj što žurnije razminiranje prostora Republike Hrvatske, pa tako i Osječko-baranjske županije. Prema Ottawskom sporazumu predviđena krajnja granica za razminiranje svih minskih polja je do 1. ožujka 2019. godine. Uz ovaj temeljni cilj u tom će razdoblju biti nužno ostvariti i ostale ciljeve koji proizlaze iz sustava protuminskog djelovanja.

Kako je velika važnost razminiranja, kao osnove bilo kakvih aktivnosti na područjima koja su zagađena minsko-eksplozivnim sredstvima prioriteti razminiranja obuhvaćati će na prvom mjestu, obnove infrastrukture, gospodarskih objekata i poljoprivrednih površina.

U Republici Hrvatskoj potrebno je nastaviti edukacije o opasnostima od mina zajedno s nevladinim organizacijama i udrugama, te u skladu s tim koordinirati školske programe edukacije u Republici Hrvatskoj.

Problem mina u Osječko-baranjskoj županiji, jednoj od najzagađenijih županija minsko - eksplozivnim sredstvima (treća po veličini minske sumnjive površine) u Republici Hrvatskoj, utječe na sva područja života. Jedinice lokalne samouprave koje su zagađene minama žele što prije sanirati takvo stanje, jer je to preduvjet procesa gospodarskog razvitka tih područja.

Na dan 1. siječnja 2015. godine ukupno minske sumnjive područje Osječko-baranjske županije iznosilo je 73,6 km<sup>2</sup>. U cilju razminiranja preostalih poljoprivrednih površina Osječko-baranjska županija prijavila je projekt "Razminiranje poljoprivrednih površina u Osječko-baranjskoj županiji" na Natječaj za podnošenje zahtjeva za potporu iz Europskog poljoprivrednog fonda za ruralni razvoj (EPFRR) za dodjelu potpore za "Razminiranje poljoprivrednog zemljišta" iz Programa ruralnog razvoja Republike Hrvatske za razdoblje 2014. - 2020. Cjelokupni projekt "Razminiranje poljoprivrednih površina u Osječko-baranjskoj županiji" provodi se kroz 2 zasebna projekta pretraživanja i/ili razminiranja ukupne veličine od gotovo 1,4 km<sup>2</sup>. Ovdje treba spomenuti da je jedan projekt već realiziran, a realizacija drugog se očekuje tijekom 2016. godine.

Sredstva iz državnog proračuna i javnih poduzeća nedovoljna su za sustavno rješavanje ove složene problematike. Osječko-baranjska županija poduzela je spomenute aktivnosti u cilju ubrzanja procesa razminiranja i ostvarenja bržeg gospodarskog razvoja.